

Kecamatan
PETANG DALAM ANGKA
Petang Subdistrict in Figures

2022



Kecamatan
PETANG DALAM ANGKA
Petang Subdistrict in Figures

2022



KECAMATAN PETANG DALAM ANGKA

Petang Subdistrict in Figures

2022

ISSN: 2087-6831

No. Publikasi/*Publication Number*: 51030.2211

Katalog /*Catalog*: 1102001.5103060

Ukuran Buku/*Book Size*: 14,8 cm x 21 cm

Jumlah Halaman/*Number of Pages* : xxviii + 110 hal/*pages*

Naskah/*Manuscript*:

BPS Kabupaten Badung

BPS-Statistics of Badung Regency

Penyunting/*Editor*:

BPS Kabupaten Badung

BPS-Statistics of Badung Regency

Desain Kover/*Cover Design*:

BPS Kabupaten Badung

BPS-Statistics of Badung Regency

Ilustrasi Kover/*Cover Illustration*:

Seksi Integrasi Pengolahan dan Diseminasi Statistik/

Section of INtegration Processing and Statistics Dissemination

Diterbitkan oleh/*Published by*:

©BPS Kabupaten Badung/*BPS-Statistics of Badung Regency*

CV. Bhineka Karya (**Cetakan I**/1st Printed: **September**/September 2022)

Dinas Komunikasi dan Informatika Kabupaten Badung (**Cetakan II**/2nd Printed: **November**/
November 2022)

Dilarang mengumumkan, mendistribusikan, mengomunikasikan, dan/atau menggandakan sebagian atau seluruh isi buku ini untuk tujuan komersil tanpa izin tertulis dari Badan Pusat Statistik Kabupaten Badung.

Prohibited to announce, distribute, communicate, and/or copy part or all of this book for commercial purpose without permission from BPS-Statistics Indonesia of Badung Regency.

TIM PENYUSUN/TEAM MEMBERS

Pengarah/Director

Septiana Tri Setiowati

Penanggung Jawab/Persons in Charge

Septiana Tri Setiowati

Penyunting/Editors

A.A. Ngr. Aris Jayandran • Syahrhan Sulaiman

Pengolah Data dan Penulis Naskah/Data Processor and Writers

Dsk Gd Prita Widia Wiriyanti • Jimmy Nickelson • Putu Sukartana

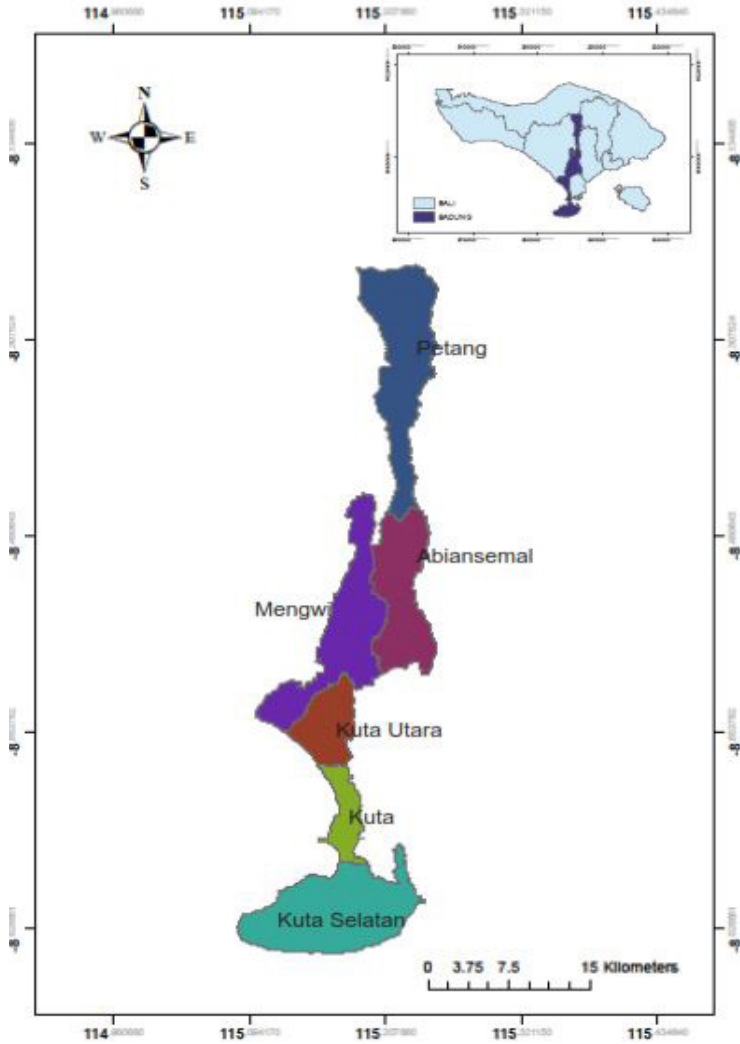
Penata Letak/Layout Designers

A.A. Ngr. Aris Jayandran • Syahrhan Sulaiman •
Dsk Gd Prita Widia Wiriyanti • Jimmy Nickelson

KONTRIBUTOR DATA/DATA CONTRIBUTORS

1. Kementerian Agama/*Ministry of Religious Affair*
2. Kementerian Pendidikan dan Kebudayaan/*Ministry of Education and Culture*
3. Badan Meteorologi Klimatologi dan Geofisika/*Meteorological, Climatology, and Geophysical Agency*
4. Badan Pusat Statistik/*BPS-Statistics Indonesia*
5. Kementrian Dalam Negeri/*Ministry of Home Affair*
6. Perbekel/Lurah/*Village Head*
7. UPT Dinas Peternakan/*Department of Livestock*
8. PLKB Kecamatan/*Family Planning*

PETA WILAYAH BADUNG
MAP OF BADUNG REGENCY



KEPALA BPS KABUPATEN BADUNG
CHIEF STATISTICIAN OF BADUNG REGENCY



SEPTIANA TRI SETIOWATI



KATA PENGANTAR

Kecamatan Petang Dalam Angka 2022 adalah publikasi tahunan yang berisikan data hasil kegiatan statistik, kompilasi produk administrasi instansi/dinas/lembaga yang ada di Kecamatan Petang maupun hasil sensus dan survei Badan Pusat Statistik dengan menyajikan data tahun 2021. Data yang disajikan diharapkan dapat mendukung perencanaan maupun pemantauan dan evaluasi penyelenggaraan berbagai kegiatan di segenap aspek kehidupan masyarakat khususnya di Kabupaten Badung. Penghargaan dan ucapan terima kasih yang sebesar-besarnya disampaikan kepada semua pihak atas bantuan dan partisipasinya sehingga dapat terwujud publikasi ini.

Kami akan terus meningkatkan kualitas penyajian data dalam publikasi ini, meskipun dengan segala keterbatasannya. Softcopy dan beberapa tabel dalam publikasi ini akan kami unggah pada webiste kami secepatnya. Webiste BPS Badung www.badungkab.bps.go.id. Saran dan kritik dari semua pihak kami terima dengan senang hati untuk perbaikan penerbitan di masa yang akan datang.

Mangupura , September 2022
Kepala Badan Pusat Statistik
Kabupaten Badung

Septiana Tri Setiowati



PREFACE

Petang Subdistrict In Figures 2022 is an annual publication that provides data of statistical result, mainly from the compilation of administrative product of the Government Institution of South Abiansema Subdistrict and result of census and survey conducted by BPS – Statistic of Badung Regency presenting 2021 data. Data presented are expected to support the planning, monitoring and evaluation activities in all life aspect of Badung Regency community. Appreciation and gratitude express to all concerned for their help and participation in creating of this publication.

We will continue to improve the quality of data presentation in this publication, albeit with all its limitations. Softcopy and some tables in this publication will be uploaded on our webiste as soon as possible. Webiste BPS Badung www.badungkab.bps.go.id. Suggestions and criticism from all parties we are gladly accepted for future publishing improvements.

*Mangupura , September 2022
Chief Statistician of
Badung Regency*

Septiana Tri Setiowati

DAFTAR ISI/CONTENTS

	Halaman <i>Page</i>
Kata Pengantar/ <i>Preface</i>	xi
Daftar Isi/ <i>Contents</i>	xiii
Daftar Tabel/ <i>List of Tables</i>	xv
Daftar Gambar/ <i>List of Figures</i>	xxiii
Penjelasan Umum/ <i>Explanatory Notes</i>	xxv
Daftar Singkatan/ <i>List of Abbreviation</i>	xxvii
1. Geografi dan Iklim/ <i>Geography and Climate</i>	1
2. Pemerintahan/ <i>Government</i>	13
3. Penduduk/ <i>Population</i>	23
4. Sosial dan Kesejahteraan Rakyat/ <i>Social and Welfare</i>	33
5. Pertanian/ <i>Agriculture</i>	67
6. Pariwisata, Transportasi, dan Komunikasi/ <i>Tourism, Transportation, and Communication</i>	85
7. Perbankan, Koperasi, dan Perdagangan/ <i>Banking, Cooperative, and Trade</i>	99

DAFTAR TABEL/LIST OF TABLES

Halaman
Page

GEOGRAFI/GEOGRAPHY

1.1 KEADAAN GEOGRAFI

GEOGRAPHY CONDITION

1.1.1	Luas Daerah Menurut Desa/Kelurahan di Kecamatan Petang, 2021 <i>Total Area by Villages/Kelurahan in Petang Subdistrict, 2021</i>	9
1.1.2	Jarak ke Ibukota Kecamatan dan Ibukota Kabupaten/Kota Menurut Desa/Kelurahan di Kecamatan Petang (km), 2021 <i>Distance to the Subdistrict Capital and Regency/Municipal Capital by Villages/Kelurahan in Petang Subdistrict (km), 2021</i>	10
1.1.3	Letak, Status, Ketinggian, dan Klasifikasi Desa di Kecamatan Petang, 2021 <i>Location, Status, Altitude, and Classification of Village in Petang Subdistrict, 2021</i>	11

2. PEMERINTAHAN/GOVERNMENT

2.1 WILAYAH ADMINISTRATIF

ADMINISTRATIVE AREA

2.1.1	Jumlah Desa Adat, Banjar Dinas, dan Banjar Adat Menurut Desa/Kelurahan di Kecamatan Petang, 2021 <i>Number of Desa Adat, Banjar Dinas, and Banjar Adat by Villages¹/Kelurahan in Petang Subdistrict, 2021</i>	19
-------	---	----

2.2 SUMBER DAYA MANUSIA

HUMAN RESOURCES

2.2.1	Jumlah Aparat Pemerintahan Menurut Desa/Kelurahan di Kecamatan Petang, 2021 <i>Number of Government Officials by Villages in Petang Subdistricts, 2021</i>	20
-------	---	----

3. PENDUDUK/POPULATION

3.1	Penduduk, Distribusi Persentase Penduduk, Kepadatan Penduduk, Rasio Jenis Kelamin Penduduk Menurut Desa/Kelurahan di Kecamatan Petang, 2021 <i>Population, Percentage Distribution of Population, Population Density, and Population Sex Ratio by Villages/Kelurahan in Petang Subdistrict, 2021</i>	29
3.2	Jumlah Penduduk Hasil Registrasi Desa/Kelurahan Menurut Jenis Kelamin per Desember 2021 di Kecamatan Petang, 2021 <i>Population from Villages Registration by Gender as of December 2021 in Petang Subdistrict, 2021</i>	31

4. SOSIAL DAN KESEJAHTERAAN RAKYAT/SOCIAL AND WELFARE

**4.1 PENDIDIKAN
EDUCATION**

4.1.1	Banyaknya Desa ¹ /Kelurahan yang Memiliki Fasilitas Sekolah Menurut Tingkat Pendidikan di Kecamatan Petang, 2019–2021 <i>Number of Villages¹/Kelurahan Having Educational Facilities by Educational Level in Petang Subdistrict, 2019–2021</i>	39
4.1.2	Jumlah Sekolah Menurut Tingkat Pendidikan di Kecamatan Petang, 2020/2021 dan 2021/2022 <i>Number of Schools by Educational Level in Petang Subdistrict, 2020/2021 and 2021/2022</i>	40
4.1.3	Jumlah Guru Menurut Tingkat Pendidikan di Kecamatan Petang, 2020/2021 dan 2021/2022 <i>Number of Teachers by Educational Level in Petang Subdistrict, 2020/2021 and 2021/2022</i>	41
4.1.4	Jumlah Murid Menurut Tingkat Pendidikan di Kecamatan Petang, 2020/2021 dan 2021/2022 <i>Number of Pupils by Educational Level in Petang Subdistrict, 2020/2021 and 2021/2022</i>	42

**4.2 KESEHATAN
HEALTH**

4.2.1	Banyaknya Desa ¹ /Kelurahan yang Memiliki Sarana Kesehatan Menurut Jenis Sarana Kesehatan di Kecamatan Petang, 2019–2021 <i>Number of Villages¹/Kelurahan Health Facilities by Type of Health Facilities in Petang Subdistrict, 2019–2021</i>	43
4.2.2	Banyaknya Warga Penderita Kekurangan Gizi Menurut Desa/Kelurahan di Kecamatan Petang, 2021 <i>Number of People with Malnutrition by Villages/Kelurahan in Petang Subdistrict, 2021</i>	44
4.2.3	Banyaknya Tenaga Kesehatan Menurut Jenisnya dan Desa/Kelurahan di Kecamatan Petang, 2021 <i>Number of Health Workers by Types and Villages in Petang Subdistrict, 2021</i>	45
4.2.4	Banyaknya Fasilitas Kesehatan Menurut Jenisnya dan Desa/Kelurahan di Kecamatan Petang, 2021 <i>Number of Health Facilities by Types and Villages in Petang Subdistrict, 2021</i>	47
4.2.5	Banyaknya Akseptor KB Menurut Kontrasepsi yang Digunakan dan Desa/Kelurahan di Kecamatan Petang, 2021 <i>Number of Family Planning Acceptors by Contraceptive Used and Villages in Petang Subdistrict, 2021</i>	49

**4.3 PERUMAHAN DAN LINGKUNGAN
HOUSING AND ENVIRONMENT**

4.3.1	Banyaknya Desa/Kelurahan Menurut Sumber Air Minum Sebagian Besar Keluarga di Kecamatan Petang, 2019–2021 <i>Number of Villages/Kelurahan by Drinking Water Source of Majority Family in Petang Subdistrict, 2019–2021</i>	51
4.3.2	Banyaknya Keluarga Menurut Desa/Kelurahan dan Jenis Pengguna Listrik di Kecamatan Petang, 2021 <i>Number of Family by Villages/Kelurahan and Type of Electricity Consumer in Petang Subdistrict, 2021</i>	52
4.3.3	Banyaknya Desa/Kelurahan Menurut Sumber Penerangan Jalan Utama Desa/Kelurahan di Kecamatan Petang, 2019–2021	

	<i>Number of Villages/Kelurahan by Source of Villages/Kelurahan's Main Street Illumination in Petang Subdistrict, 2019–2021</i>	53
4.3.4	Banyaknya Desa/Kelurahan Menurut Penggunaan Fasilitas Tempat Buang Air Besar Sebagian Besar Keluarga di Kecamatan Petang, 2019–2021 <i>Number of Villages/Kelurahan by Toilet Facility Used by Majority Family in Petang Subdistrict, 2019–2021</i>	54
4.3.5	Banyaknya Desa/Kelurahan Menurut Jenis Bahan Bakar untuk Memasak yang Digunakan Sebagian Besar Keluarga di Kecamatan Petang, 2021 <i>Number of Villages/Kelurahan by Type of Cooking Fuel Used by Majority Family in Petang Subdistrict, 2021</i>	55
4.4	AGAMA DAN SOSIAL LAINNYA RELIGION AND OTHER SOCIAL AFFAIRS	
4.4.1	Jumlah Tempat Peribadatan Menurut Desa/ Kelurahan di Kecamatan Petang, 2021 <i>Number of Worship Places by Villages/Kelurahan in Petang Subdistrict, 2021</i>	56
4.4.2	Banyaknya Kejadian Bencana Alam Menurut Desa/Kelurahan dan Jenis Bencana Alam di Kecamatan Petang, 2021 <i>Number of Natural Disaster Events by Villages/Kelurahan and Type of Natural Disaster in Petang Subdistrict, 2021</i>	57
4.4.3	Banyaknya Korban Jiwa Akibat Bencana Alam Menurut Desa/ Kelurahan dan Jenis Bencana Alam di Kecamatan Petang, 2021 <i>Number of Fatalities Due to Natural Disasters by Villages/Kelurahan and Type of Natural Disaster in Petang Subdistrict, 2021</i>	60
4.4.4	Keberadaan Fasilitas/Upaya Antisipasi/Mitigasi Bencana Alam Menurut Desa/Kelurahan di Kecamatan Petang, 2021 <i>Existence of Facilities/Efforts for Anticipation/Mitigation of Natural Disasters by Villages/Kelurahan by Villages/Kelurahan in Petang Subdistrict, 2021</i>	63
4.4.5	Banyaknya Desa/Kelurahan yang Memiliki Kelompok Kegiatan Olahraga Menurut Jenis Olahraga dan Ketersediaan Fasilitas/Lapangan Olahraga di Kecamatan Petang, 2021	

<i>Number of Villages/Kelurahan Having Sport Activities Groups by Type of Sport and Availability of Sport Facilities/Fields in Petang Subdistrict, 2021</i>	65
---	----

5. PERTANIAN/AGRICULTURE

5.1	Luas Panen Tanaman Sayuran dan Buah-buahan Semusim Menurut Jenis Tanaman di Kecamatan Petang (ha), 2018–2021 <i>Harvested Area of Seasonal Vegetables and Fruits by Kind of Plant in Petang Subdistrict (ha), 2018–2021</i>	73
5.2	Produksi Tanaman Sayuran dan Buah-buahan Semusim Menurut Jenis Tanaman di Kecamatan Petang (kuintal), 2018–2021 <i>Production of Seasonal Vegetables and Fruits by Kind of Plant in Petang Subdistrict (quintal), 2018–2021</i>	74
5.3	Luas Panen Tanaman Biofarmaka Menurut Jenis Tanaman di Kecamatan Petang (m ²), 2018–2021 <i>Harvested Area of Medicinal Plants by Kind of Plant in Petang Subdistrict (m²), 2018–2021</i>	75
5.4	Produksi Tanaman Biofarmaka Menurut Jenis Tanaman di Kecamatan Petang (kg), 2018–2021 <i>Production of Medicinal Plants by Kind of Plant in Petang Subdistrict (kg),2018–2021</i>	76
5.5	Luas Panen Tanaman Hias Menurut Jenis Tanaman di Kecamatan Petang (m ²), 2018–2021 <i>Harvested Area of Ornamental Plants by Kind of Plant in Petang Subdistrict (m²), 2018–2021</i>	77
5.6	Produksi Tanaman Hias Menurut Jenis Tanaman di Kecamatan Petang (tangkai), 2018–2021 <i>Production of Ornamental Plants by Kind of Plant in Petang Subdistrict (stalks), 2018–2021</i>	78
5.7	Produksi Buah-Buahan dan Sayuran Tahunan Menurut Jenis Tanaman di Kecamatan Petang (kuintal), 2018–2021 <i>Production of Annual Fruits and Vegetables by Kind of Plant in Petang Subdistrict (quintal), 2018–2021</i>	79
5.8	Banyaknya Ternak Menurut Jenisnya dan Desa/ Kelurahan di Kecamatan Petang, 2021	

	<i>Number of Livestock by Type and Villages in Petang Subdistricts, 2021</i>	81
5.9	Banyaknya Unggas Menurut Jenisnya dan Desa/ Kelurahan di Kecamatan Petang, 2021 <i>Number of Poultry by Type and Villages in Petang Subdistricts, 2021 ..</i>	83
6.	PARIWISATA, TRANSPORTASI, DAN KOMUNIKASI/TOURISM, TRANSPORTATION, AND COMMUNICATION	
6.1	PARIWISATA TOURISM	
6.1.1	Jumlah Sarana Akomodasi Menurut Desa/Kelurahan dan Jenis Akomodasi di Kecamatan Petang, 2021 <i>Number of Accomodation Facilities by Villages/Kelurahan and Type of Accomodation in Petang Subdistrict, 2021</i>	93
6.2	TRANSPORTASI TRANSPORTATION	
6.2.1	Prasarana dan Sarana Transportasi Antar Desa/Kelurahan Menurut Desa/Kelurahan di Kecamatan Petang, 2021 <i>Inter-Villages/Kelurahan Transportation Infrastructure and Facilities by Villages/Kelurahan in Petang Subdistrict, 2021</i>	94
6.2.2	Keberadaan Kantor Pos/Pos Pembantu/Rumah Pos, Pos Keliling, dan Perusahaan/Agen Jasa Ekspedisi Swasta Menurut Desa/Kelurahan di Kecamatan Petang, 2021 <i>Number of Post Office/Subsidiary of Post Office, Mobile Portal Service, Private Expedition Service Company by Villages/Kelurahan in Petang Subdistrict, 2021</i>	96
6.3	KOMUNIKASI COMMUNICATION	
6.3.1	Jumlah Menara Telepon seluler dan Operator Layanan Komunikasi Telepon Seluler Menurut Desa/ Kelurahan di Kecamatan Petang, 2021 <i>Number of Base Transceiver Station (BTS) and Cellular Phone Communication Service Operators by Villages/Kelurahan in Petang Subdistrict, 2021</i>	97

6.3.2	Kekuatan Sinyal Telepon Seluler dan Jenis Sinyal Internet Telepon Seluler Menurut Desa/Kelurahan di Kecamatan Petang, 2021 <i>The Strenght of Cellular Phone Signal by Villages/Kelurahan in Petang Subdistrict, 2021</i>	98
7.	PERBANKAN, KOPERASI, DAN PERDAGANGAN/BANKING, COOPERATIVE, AND TRADE	
7.1	Banyaknya Sarana Lembaga Keuangan Bank Menurut Desa/ Kelurahan dan Jenis Bank di Kecamatan Petang, 2021 <i>Number of Bank by Villages/Kelurahan and Type of Bank in Petang Subdistrict, 2021</i>	105
7.2	Banyaknya Koperasi Aktif Menurut Menurut Desa/ Kelurahan dan Jenis Koperasi di Kecamatan Petang, 2021 <i>Number of Cooperative by Villages/Kelurahan and Type of Cooperative in Petang Subdistrict, 2021</i>	106
7.3	Banyaknya Sarana Perdagangan Menurut Desa/Kelurahan dan Jenis Sarana Perdagangan di Kecamatan Petang, 2021 <i>Number of Trade Facilities by Villages/Kelurahan and Type of Trade Facilities in Petang Subdistrict, 2021</i>	108

DAFTAR GAMBAR/LIST OF FIGURES

	Halaman Page
1.1 Luas Daerah menurut Desa/Kelurahan (%), 2021 <i>Total Area by Village/Kelurahan (%), 2021</i>	6
1.2 Jarak ke Ibukota Kecamatan Menurut Desa/ Kelurahan di Kecamatan Petang (km), 2021 <i>Distance to the Subdistrict Capital by Village/Kelurahan in Petang Subdistrict (km), 2021</i>	7
2.1 Jumlah Desa Adat, Banjar Dinas, dan Banjar Adat Menurut Desa/Kelurahan di Kecamatan Petang, 2021 <i>Number of Desa Adat, Banjar Dinas, and Banjar Adat by Villages¹/ Kelurahan in Petang Subdistrict, 2021</i>	18
3.1 Jumlah Penduduk Menurut Desa/Kelurahan di Kecamatan Petang, 2021 <i>Population by Villages/Kelurahan in Petang Subdistrict, 2021</i>	28
4.1 Jumlah Murid dan Guru Menurut Jenjang Pendidikan di Kecamatan Petang Tahun Ajaran 2021/2022 <i>Number of Student and Teacher by Education Level in Petang Subdistrict, 2021/2022</i>	38
5.1 Produksi Buah-Buahan Tahunan Menurut Jenis Tanaman di Kecamatan Petang (kuintal), 2020–2021 <i>Production of Annual Fruits by Kind of Plant in Petang Subdistrict (quintal), 2020–2021</i>	72
6.1 Jumlah Sarana Akomodasi Menurut Desa/Kelurahan dan Jenis Akomodasi di Kecamatan Petang, 2021 <i>Number of Accomodation Facilities by Villages/Kelurahan and Type of Accomodation in Petang Subdistrict, 2021</i>	91
7.1 Banyaknya Sarana Lembaga Keuangan Bank Menurut Desa/ Kelurahan dan Jenis Bank di Kecamatan Petang, 2021 <i>Number of Bank by Villages/Kelurahan and Type of Bank in Petang Subdistrict, 2021</i>	104

PENJELASAN UMUM/EXPLANATORY NOTES

Tanda-tanda, satuan-satuan, dan lain-lainnya yang digunakan dalam publikasi ini adalah sebagai berikut:

Symbols, measurement units, and acronyms which are used in this publication, are as follows:

1. TANDA-TANDA/SYMBOLS

Data tidak tersedia/ <i>Data not available</i>	: ...
Tidak ada atau nol / <i>Null or zero</i>	: -
Data dapat diabaikan/ <i>Data negligible</i>	: 0
Tanda decimal/ <i>Decimal point</i>	: ,
Data tidak dapat ditampilkan/ <i>Not applicable</i>	: NA
Angka estimasi/ <i>Estimated figures</i>	: e
Angka diperbaiki/ <i>Revised figures</i>	: r
Angka sementara/ <i>Preliminary figures</i>	: x
Angka sangat sementara/ <i>Very preliminary figures</i>	: xx
Angka sangat sangat sementara/ <i>Very very preliminary figures</i>	: xxx

2. SATUAN/UNITS

barel/ <i>barrel</i>	: 158,99 liter/ <i>litres</i> = 1/6,2898 m ³
hektar (ha)/ <i>hectare (ha)</i>	: 10 000 m ²
kilometer (km)/ <i>kilometres (km)</i>	: 1 000 meter/ <i>meters (m)</i>
knot/ <i>knot</i>	: 1,8523 km/jam (<i>km/hour</i>)
kuintal/ <i>quintal</i>	: 100 kg
KWh	: 1 000 Watt hour
MWh	: 1 000 KWh
liter (untuk beras)/ <i>litre (for rice)</i>	: 0,80 kg
MMSCF	: 1/35,3 m ³
metrik ton (m.ton)/ <i>metric ton (m. ton)</i>	: 0,98421 long ton = 1 000 kg
ons/ <i>ounce</i>	: 28,31 gram/ <i>grams</i>
ton	: 1 000 kg

Satuan lain: buah, dus, butir, helai/lembar, kaleng, batang, pulsa, ton kilometer (ton-km), jam, menit, persen (%).

Other units: unit, pack, pieces, sheet, tin, pulse, ton-kilometres(ton-km), hour, minute, percent (%).

Perbedaan angka di belakang koma disebabkan oleh pembulatan angka.

The difference in decimal numbers is caused by rounding.

DAFTAR SINGKATAN/LIST OF ABBREVIATION

SI	: Stasiun Iklim/ <i>Climate Station</i>
SMPK	: Stasiun Meterologi Pertanian Khusus/ <i>Special Agricultural Meteorological Station</i>
t.t	: Tempat tidur/ <i>Bed</i>
BCG	: Bacillus Calmette Guerin
DPT	: Difteri, Pertusis, Tetanus/ <i>Diphtheria, Tetanus, and Pertussis</i>
TT	: Tetanus Toxoid
IOT	: Industri Obat Tradisional/ <i>Traditional Medicine Industry</i>
IKOT	: Industri Kecil Obat Tradisional/ <i>Traditional Medicine Small Industry</i>
Alkes	: Alat kesehatan/ <i>Health Kits</i>
PKRT	: Perbekalan Kesehatan Rumah tangga/ <i>Household Health Logistics</i>
Kompl	: Komplemen/ <i>Complement</i>
IRTP	: Industri Pangan Produksi Rumah Tangga/ <i>Foods Home Industry</i>
PBF	: Pedagang Besar Farmasi/ <i>Pharmacy Whole-seller</i>
GFK	: Gudang Farmasi Kab/Kota/Regency/ <i>Municipality Pharmacy Warehouse</i>
RB	: Rumah Bersalin/ <i>Delivery House</i>
Pustu	: Puskesmas pembantu/ <i>Auxiliary Public Health Center</i>
BP	: Balai Pengobatan/ <i>Polyclinic</i>
TPS	: Tempat Pembuangan Sampah Sementara / <i>landfill</i>
Jamkesmas	: Jaminan kesehatan masyarakat miskin/ <i>Poor public health insurance</i>
PJKMU	: Program Jaminan Kesehatan Masyarakat Umum/ <i>General Public Health Insurance Program</i>
SIUP	: Surat Ijin Usaha Perdagangan/ <i>Trading Permission Letter</i>
TDP	: Tanda Daftar Perusahaan/ <i>Company Registration Identity</i>
API	: Angka Pengenal Importir/ <i>Importer's Identity Number</i>

01

**GEOGRAFI
GEOGRAPHY**

**Luas Wilayah Kecamatan Petang adalah
115 km²**

Area of Petang Subdistrict is 115 km²



PENJELASAN TEKNIS

1. Data terkait rupa bumi merupakan data sekunder yang bersumber dari Jawatan Topografi. Sementara data cuaca dan iklim bersumber dari Balai Besar Meteorologi, Klimatologi, dan Geofisika.
2. Topografi adalah keadaan muka bumi pada suatu kawasan atau daerah. Puncak adalah bagian paling atas gunung/pegunungan. Lereng adalah bagian dari gunung/pegunungan/bukit yang letaknya di Antara puncak sampai lembah. Lembah adalah daerah rendah diantara dua gunung/pegunungan atau daerah yang mempunyai kedudukan lebih rendah dibandingkan daerah sekitarnya. Lembah di daerah pegunungan lipatan sering disebut slinkin. Lembah di daerah pegunungan patahan disebut graben atau slenk.
3. Dataran adalah bagian atau sisi bidang tanah yang tampak datar, rata, dan membentang
4. Dalam berbagai literatur, iklim didefinisikan sebagai keragaman keadaan fisik atmosfer, dan perubahan iklim didefinisikan sebagai perubahan pada iklim yang dipengaruhi langsung atau tidak langsung oleh aktivitas manusia yang merubah komposisi atmosfer, yang akan memperbesar keragaman iklim teramati pada periode

TECHNICAL NOTES

1. *Topography statistics are secondary data obtained from the topography Office. Meanwhile data about climate based on Meteorological, Climatological, and Geophysical Office.*
2. *Topography is the state of the earth in a certain area or region. Peak is the highest part of mount/ mountain. Slope is part of the dua gunung/ pegunungan atau daerah yang mempunyai kedudukan lebih rendah dibandingkan daerah sekitarnya. Lembah di daerah pegunungan lipatan sering disebut slinkin. Lembah di daerah mount/ mountain/hill which lies between the peak to the valley. Valley is a low area between two mounts/ mountains or area that have a position lower than the surrounding areas. Valley in mountainous area is often called syncline. Valley in a mountainous area is called graben fault or slenk. While the valley in the mountainous area is called the valley between the mountains. graben atau slenk.*
3. *Flat is a part or side of parcels of land that looked plane, flat, and stretches.*
4. *In the literatures, climate variability defined as the physical state of the atmosphere, and climate change is defined as the change in climate that is influenced directly or indirectly by human activities are changing composition, which*

yang cukup panjang. Secara statistik, perubahan iklim adalah perubahan unsur-unsurnya yang mempunyai kecenderungan naik atau turun secara nyata yang menyertai keragaman harian, musiman, maupun siklus.

would enlarge the observed climate variability at a sufficiently long period. Statistically, climate change is the change in the elements that have a tendency to rise or fall significantly that accompany the daily variability, and seasonal cycles.

ULASAN

Bab 01 menunjukkan tentang Geografi Kecamatan Petang. Gambar 1.1 menunjukkan persentase luas wilayah desa/kelurahan yang ada di Kecamatan Petang. Pada gambar terlihat bahwa wilayah terluas adalah Desa Pelaga dengan luas 34 persen. Disusul dengan Desa Belok dengan luas sekitar 28 persen. Sedangkan Desa Getasan menjadi wilayah terkecil dengan luas hanya 2 persen dari luas wilayah Kecamatan Petang.

Gambar 1.2 menunjukkan jarak desa/kelurahan ke ibukota kecamatan. Desa Belok/Sidan berlokasi paling jauh dengan jarak 17 km. Sedangkan Desa Petang berlokasi paling dekat yaitu hanya 1 km.

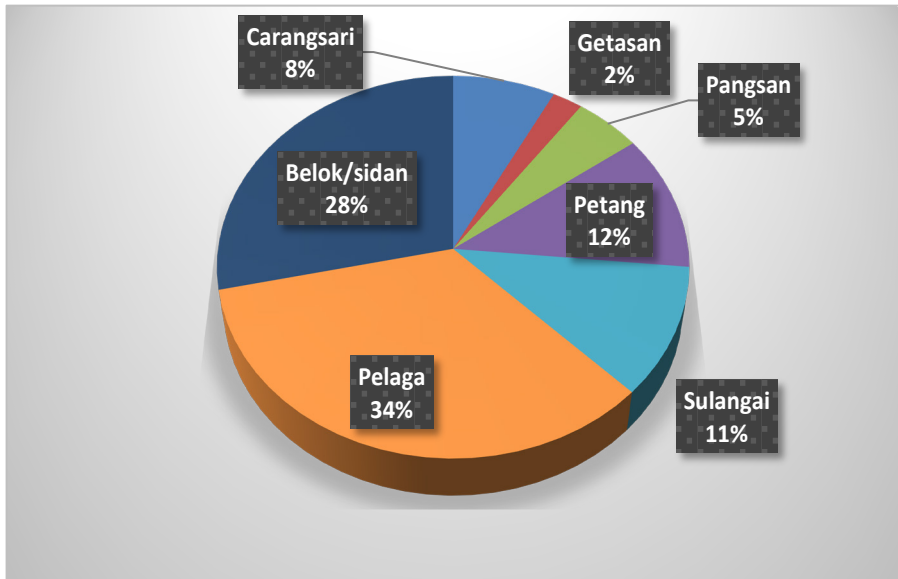
DESCRIPTION

Chapter 01 shows about the Geography of the Petang Subdistrict. Figure 1.1 shows the percentage of village/kelurahan area in Petang Subdistrict. The picture shows that the largest area is Pelaga Village with an area of 34 percent. Followed by Belok Village with an area of about 28 percent. Meanwhile, Getasan Village is the smallest area with an area of only 2 percent of the total area of the Petang Subdistrict.

Figure 1.2 shows the distance of the village/kelurahan to the sub-district capital. Belok/Sidan Village is located at the farthest distance of 17 km. Meanwhile, Petang Village is the closest, only 1 km away.

Gambar 1.1
Figures

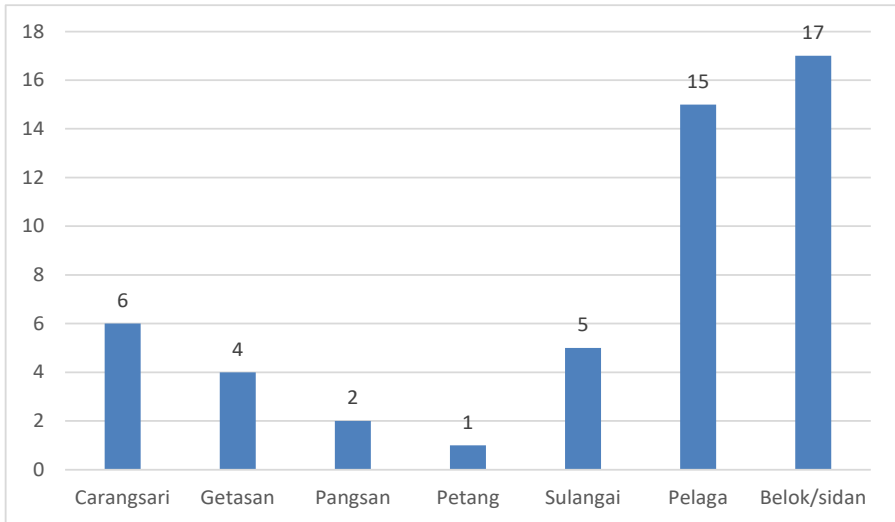
Luas Daerah menurut Desa/Kelurahan (%), 2021
Total Area by Village/Kelurahan (%), 2021



Sumber/Source : Perbekel/Lurah

Gambar 1.2
Figures

**Jarak ke Ibukota Kecamatan Menurut Desa/Kelurahan
di Kecamatan Petang (km), 2021**
*Distance to the Subdistrict Capital by Village/Kelurahan
in Petang Subdistrict (km), 2021*



Catatan/Note: ...

Sumber/Source: BPS, Pendataan Potensi Desa (Podes) 2021/BPS-Statistics Indonesia, Village Potential Data Collecting 2021

1.1 KEADAAN GEOGRAFI GEOGRAPHY CONDITION

Tabel 1.1.1 **Luas Daerah Menurut Desa/Kelurahan di Kecamatan Petang, 2021**
Table *Total Area by Villages/Kelurahan in Petang Subdistrict, 2021*

Desa/Kelurahan <i>Village/Kelurahan</i>	Luas <i>Total Area</i> (km ² /sq,km)	Persentase terhadap Luas Kecamatan <i>Percentage to Subdistrict Area</i>
(1)	(2)	(3)
Carangsari	8,85	7,70
Getasan	2,62	2,28
Pangsan	5,76	5,01
Petang	13,25	11,52
Sulangai	12,59	10,95
Pelaga	39,27	34,15
Belok/Sidan	32,66	28,40
Petang	115,00	100,00

Catatan/Note: ...

Sumber/Source: BPS, Pendataan Potensi Desa (Podes) 2021/BPS-Statistics Indonesia, Village Potential Data Collecting 2021

Tabel
Table 1.1.2

Jarak ke Ibukota Kecamatan dan Ibukota Kabupaten/Kota Menurut Desa/Kelurahan di Kecamatan Petang (km), 2021
Distance to the Subdistrict Capital and Regency/Municipal Capital by Villages/Kelurahan in Petang Subdistrict (km), 2021

Desa/Kelurahan Village/Kelurahan	Jarak ke Ibukota Kecamatan Distance to Subdistrict Capital	Jarak ke Ibukota Kabupaten/Kota Distance to Regency/Municipal Capital
(1)	(2)	(3)
Carangsari	6	20
Getasan	4	22
Pangsan	2	24
Petang	1	25
Sulangai	5	30
Pelaga	15	40
Belok/Sidan	17	43

Catatan/Note: ...

Sumber/Source: BPS, Pendataan Potensi Desa (Podes) 2021/BPS-Statistics Indonesia, Village Potential Data Collecting 2021

Tabel
Table 1.1.3

Letak, Status, Ketinggian, dan Klasifikasi Desa di Kecamatan Petang, 2021
Location, Status, Altitude, and Classification of Village in Petang Subdistrict, 2021

Desa/Kelurahan <i>Village/Kelurahan</i>	Letak <i>Location</i>		Status <i>Status</i>	
	Pantai <i>Beach</i>	Bukan Pantai <i>Not Beach</i>	Perkotaan <i>Urban</i>	Perdesaan <i>Rural</i>
(1)	(2)	(3)	(4)	(5)
Carangsari	-	1	-	1
Getasan	-	1	-	1
Pangsan	-	1	-	1
Petang	-	1	-	1
Sulangai	-	1	-	1
Pelaga	-	1	-	1
Belok/Sidan	-	1	-	1
Petang	-	7	-	7

Sumber : Perbekel/Lurah
Source : Village Head

Lanjutan Tabel/Continued Table 1.1.3

Desa/Kelurahan Village/Kelurahan	Ketinggian Dari Permukaan Laut Altitude			Klasifikasi Classification		
	<500	500-700	>700	Swadaya Selfhelp	Swakarya Developing	Swasembada Supporting
(1)	(6)	(7)	(8)	(9)	(10)	(11)
Carangsari	1	-	-	-	1	-
Getasan	1	-	-	-	1	-
Pangsan	1	-	-	-	1	-
Petang	-	1	-	-	1	-
Sulangai	-	1	-	-	1	-
Pelaga	-	-	1	-	1	-
Belok/Sidan	-	-	1	-	1	-
Petang	3	2	2	-	7	-

Sumber : Perbekel/Lurah
Source : Village Head

02

**PEMERINTAHAN
GOVERNMENT**

**Jumlah Aparat Pemerintahan di Kecamatan
Petang sebanyak 186 orang**



***The number of government officials in Petang
Subdistrict is 186 people***

PENJELASAN TEKNIS

1. Sistem politik di Indonesia didasarkan pada kekuasaan legislatif, eksekutif, dan yudikatif (TriasPolitika).
2. Kekuasaan legislatif dipegang oleh Majelis Permusyawaratan Rakyat (MPR) sebagai lembaga tertinggi negara. Keanggotaan MPR berubah setelah Amandemen UUD 1945 pada periode 1999-2004. Seluruh anggota MPR adalah anggota DPR (Dewan Perwakilan Rakyat) ditambah anggota DPD (Dewan Perwakilan Daerah). Anggota DPR dan DPD dipilih melalui pemilihan umum (pemilu) dan dilantik dalam masa jabatan lima tahun.
3. Anggota Dewan Perwakilan Rakyat Daerah (DPRD) dipilih melalui pemilihan umum (pemilu) dan dilantik dalam masa jabatan lima tahun.
4. Susunan pemerintahan Republik Indonesia periode 2014-2019–terdiri dari presiden, wakil presiden, lembaga tinggi negara, kementerian, setingkat menteri, dan Lembaga Pemerintahan Non Kementerian (LPNK).
5. Lembaga tinggi negara terdiri dari Majelis Permusyawaratan Rakyat (MPR), Dewan Perwakilan Rakyat (DPR), Badan Pemeriksa Keuangan (BPK), dan Mahkamah Agung (MA), Dewan Perwakilan Daerah (DPD) Mahkamah

TECHNICAL NOTES

1. *The political system in Indonesia is based on Trias Politica principle or separation of legislative, executive, and judicative power.*
2. *Legislative power is held by the People's Consultative Assembly (MPR) as the highest institution. The MPR membership changed after the amandement of The 1945 Constitution of The Republic of Indonesia (UUD 1945) during the period 1999-2004. MPR members are all The Indonesian House of Representative (DPR) members plus Regional Representatives Council (DPD). DPR and DPD members are elected through a general election and appointed for a five-years membership.*
3. *Regional House of Representatives (DPRD) members are elected through a general election and appointed for a five-years membership.*
4. *The government structure of the Republic of Indonesia period 2014-2019 consists of president, vice president, state supreme agencies, ministries, ministerial level institutions, and non-ministerial institution.*
5. *State supreme agencies consist of The People's Consultative Assembly, The House of Representative, The Audit Board of the Republic of Indonesia, Supreme Court, Local Councils, Constitutional Court, and Judicial Commission.*

- Konstitusi (MK), dan Komisi Yudisial (KY).
6. Desa adalah desa dan desa adat atau yang disebut dengan nama lain, selanjutnya disebut Desa adalah kesatuan masyarakat hukum yang memiliki batas wilayah yang berwenang untuk mengatur dan mengurus urusan pemerintahan, kepentingan masyarakat setempat berdasarkan prakarsa masyarakat, hak asal usul, dan/atau hak tradisional yang diakui dan dihormati dalam sistem Pemerintahan Negara Kesatuan Republik Indonesia (Undang-Undang Nomor 6 Tahun 2014 tentang Desa).
 7. Kelurahan adalah suatu wilayah yang dipimpin oleh seorang Lurah sebagai perangkat daerah kabupaten dan atau daerah kota di bawah kecamatan (Undang-Undang No. 32 Tahun 2004 tentang Pemerintahan Daerah).
 8. Pegawai negeri sipil (PNS) adalah setiap warga negara Republik Indonesia yang telah memenuhi syarat yang ditentukan, diangkat oleh pejabat yang berwenang dan disertai tugas dalam jabatan negeri, atau disertai tugas negara lainnya, dan digaji berdasarkan peraturan perundang-undangan yang berlaku. PNS terdiri dari PNS pusat dan PNS daerah.
 6. *Village is village and custom village or that is called by other terms, hereinafter referred to as the village is the unity of the legal community who have territorial boundaries that are authorized to regulate and manage government affairs, the interest of local communities based on community initiatives, the origin and local customs that are acknowledged and respected within the unitary System of Government Republic of Indonesia (Law No. 6 Year 2014 about Village).*
 7. *Sub-district is an area that is led by a sub-district head (Lurah) as an apparatus of regency and or city under the district (Law No. 32 Year 2004 about Local Governmental).*
 8. *Civil servants (PNS) is every citizen of the Republic of Indonesia which have been determined eligible, be appointed by the competent authority and assigned the task in a country office, or charge of any other country, and are paid based on legislation and regulations. PNS consists of the central and regional civil servants.*

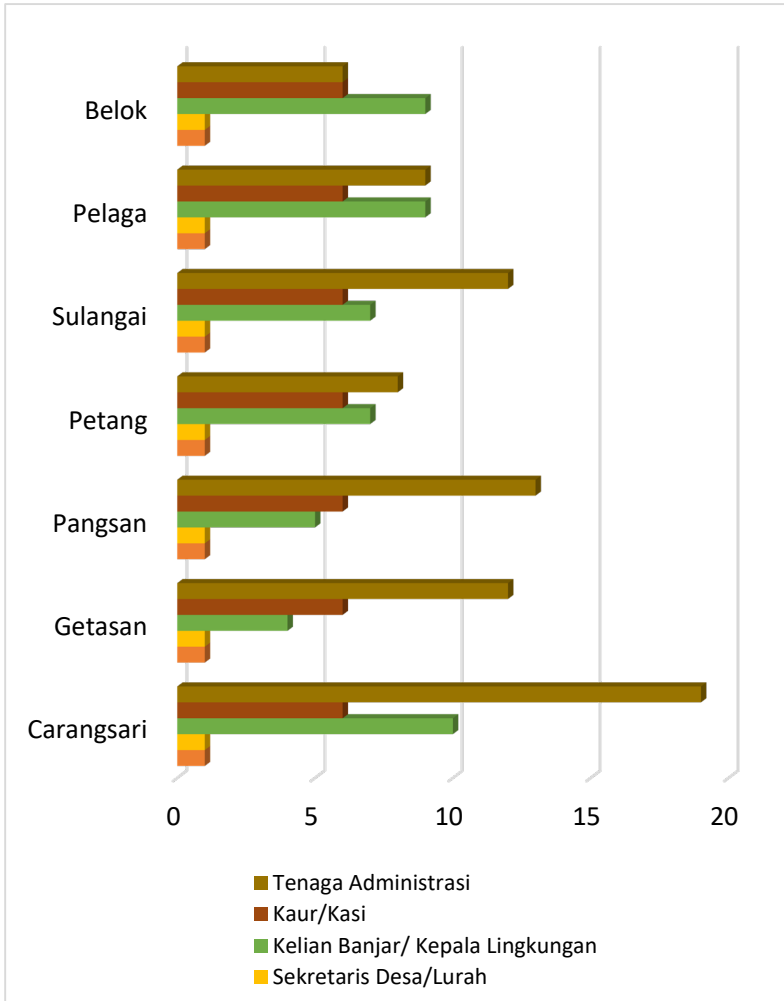
ULASAN

Bab 02 menunjukkan tentang Pemerintah Kecamatan Petang. Pada Gambar 2.1 menunjukkan aparat pemerintah di Kecamatan Petang. Aparat pemerintah di setiap kantor desa/lurah terdiri dari kepala desa/lurah, sekretaris desa/lurah, kepala seksi, dan tenaga administrasi seperti pada gambar 2.1. Jumlah pegawai paling banyak ada di Desa Carangsari sebanyak 37 orang. Jumlah pegawai paling sedikit adalah di Desa Petang dan Belok/Sidan sebanyak 23 orang.

DESCRIPTION

Chapter 02 shows about the Petang Subdistrict Government. Figure 2.1 shows government officials in Petang Subdistrict. Government officials in each village/lurah office consist of the village/lurah head, village/lurah secretary, section head, and administrative staff as shown in Figure 2.1. The highest number of employees is in Carangsari Village as many as 37 people. The minimum number of employees is in the village of Petang and Belok/Sidan as many as 23 people.

Gambar 2.1 Jumlah Aparat Pemerintahan Menurut Desa/Kelurahan di Kecamatan Petang, 2021
Figures **Number of Government Officials by Villages in Petang Subdistrict, 2021**



Sumber/Source: Perbekel/Lurah/ Village Head

2.1 WILAYAH ADMINISTRATIF ADMINISTRATIVE AREA

Tabel 2.1.1 Jumlah Desa Adat, Banjar Dinas, dan Banjar Adat Menurut Desa/Kelurahan di Kecamatan Petang, 2021
Table *Number of Desa Adat, Banjar Dinas, and Banjar Adat by Villages¹/Kelurahan in Petang Subdistrict, 2021*

Desa/Kelurahan <i>Village/Kelurahan</i>	Desa Adat	Banjar Dinas	Banjar Adat
(1)	(2)	(3)	(4)
Carangsari	3	10	11
Getasan	1	4	4
Pangsan	1	5	5
Petang	5	7	7
Sulangai	3	7	6
Pelaga	8	9	8
Belok/Sidan	6	9	8
Petang	27	51	49

Catatan/Note: -

Sumber/Source: Perbekel/Lurah/ *Village Head*

2.2 SUMBER DAYA MANUSIA HUMAN RESOURCES

Tabel 2.2.1 Jumlah Aparat Pemerintahan Menurut Desa/Kelurahan di Kecamatan Petang, 2021
Table *Number of Government Officials by Villages in Petang Subdistrict, 2021*

Desa/Kelurahan <i>Village/Kelurahan</i>	Perbekel/Lurah <i>Village Head</i>	Sekretaris Desa/Lurah <i>Secretary of Village Head</i>	Kelian Banjar/Kaling <i>Chief of Local Neighborhood</i>
(1)	(2)	(3)	(2)
Carangsari	1	1	10
Getasan	1	1	4
Pangsan	1	1	5
Petang	1	1	7
Sulangai	1	1	7
Pelaga	1	1	9
Belok/Sidan	1	1	9
Petang	7	7	51

Lanjutan Tabel/*Continued Table 2.1*

Desa/Kelurahan Village/Kelurahan	Kaur/Kasi Section	Tenaga Administrasi Administration staff	Jumlah Total
(1)	(3)	(2)	(3)
Carangsari	6	19	37
Getasan	6	12	24
Pangsan	6	13	26
Petang	6	8	23
Sulangai	6	12	27
Pelaga	6	9	26
Belok/Sidan	6	6	23
Petang	42	79	186

Catatan/*Note*: -Sumber/*Source*: Perbekel/Lurah/ *Village Head*

03

PENDUDUK POPULATION

Jumlah penduduk laki-laki di Kecamatan Petang lebih banyak dibandingkan penduduk perempuan yaitu 16.199 laki-laki dan 15.968 perempuan

The male population in Petang Subdistrict is more than the female population, namely 16,199 male and 15,968 female



PENJELASAN TEKNIS

1. Sumber utama data kependudukan adalah sensus penduduk yang dilaksanakan setiap sepuluh tahun sekali. Sensus penduduk telah dilaksanakan sebanyak enam kali sejak Indonesia merdeka, yaitu tahun 1961, 1971, 2000, 1990, 1980, 2010, dan 2020. Di dalam sensus penduduk, pencacahan dilakukan terhadap seluruh penduduk yang berdomisili di wilayah teritorial Indonesia termasuk warga negara asing kecuali anggota korps diplomatik negara sahabat beserta keluarganya. Metode pengumpulan data dalam sensus dilakukan dengan wawancara antara petugas sensus dengan responden dan juga melalui e0census. Pencatatan penduduk menggunakan konsep usual residence, yaitu konsep di mana penduduk biasa bertempat tinggal. Bagi penduduk yang bertempat tinggal tetap dicacah di mana mereka biasa tinggal, sedangkan untuk penduduk yang tidak bertempat tinggal tetap dicacah di tempat di mana mereka ditemukan petugas sensus pada malam ' Hari Sensus '.Termasuk penduduk yang tidak bertempat tinggal tetap adalah tuna wisma, awak kapal berbendera Indonesia, penghuni perahu/rumah apung, masyarakat terpencil/ terasing, dan pengungsi. Bagi mereka

TECHNICAL NOTES

1. *data is the population census which is carried out every ten years. Population censuses have been held six times since Indonesia's independence, namely in 1961, 1971, 2000,1990,1980, 2010, and 2020. In the population census, enumerations were conducted on all residents residing in Indonesia's territorial territory including foreign nationals except members of the diplomatic corps friendly countries and their families. The data collection method in the census is done by interviewing the census officer with the respondent and also through e0census. Population registration uses the concept of usual residence, which is the concept where ordinary residents reside. For residents who reside remain enumerated where they used to live, while for residents who do not reside remain enumerated at the place where they were found by census officers on the eve of 'Census Day'. Including residents who do not reside permanently are homeless, the crew Indonesian flag, boat dwellers / floating houses, remote / isolated communities, and refugees. For those who have permanent residence and are traveling outside the area for more than six months, are not enumerated at their place of residence, but are enumerated at diam nonummy nibh euismod tincidunt ut laoreet dolore magna*

tinggal tetap dan sedang bepergian ke luar wilayah lebih dari enam bulan, tidak dicacah di tempat tinggalnya, tetapi dicacah di tempat tujuannya. Untuk tahun yang tidak dilaksanakan sensus penduduk, data kependudukan diperoleh dari hasil proyeksi penduduk. Proyeksi penduduk merupakan suatu perhitungan ilmiah yang didasarkan pada asumsi dari komponen-komponen perubahan penduduk, yaitu kelahiran, kematian, dan migrasi. Proyeksi penduduk Indonesia 2020/2035–menggunakan data dasar penduduk hasil SP2020.

2. Penduduk Indonesia adalah semua orang yang berdomisili di wilayah teritorial Indonesia selama 6 bulan atau lebih dan atau mereka yang berdomisili kurang dari 6 bulan tetapi bertujuan menetap.
3. Laju pertumbuhan penduduk adalah angka yang menunjukkan persentase pertambahan penduduk dalam jangka waktu tertentu.
4. Kepadatan penduduk adalah rasio banyaknya penduduk per kilometer persegi.

where the population census was not carried out, population data was obtained from the results of population projections. Population projection is a scientific calculation based on the assumptions of the components of population change, namely birth, death, and migration. Projection of Indonesian population in 2010/2035 0 using population base data from SP2010.

2. *Indonesian population are all people who have been domiciled in the territory of Indonesia for 6 months or more and or those who have been domiciled for less than 6 months but aim to settle.*
3. *The population growth rate is a number that shows the percentage of population growth over a period of time.*
4. *Population density is the ratio of the number of inhabitants per square kilometer*

ULASAN

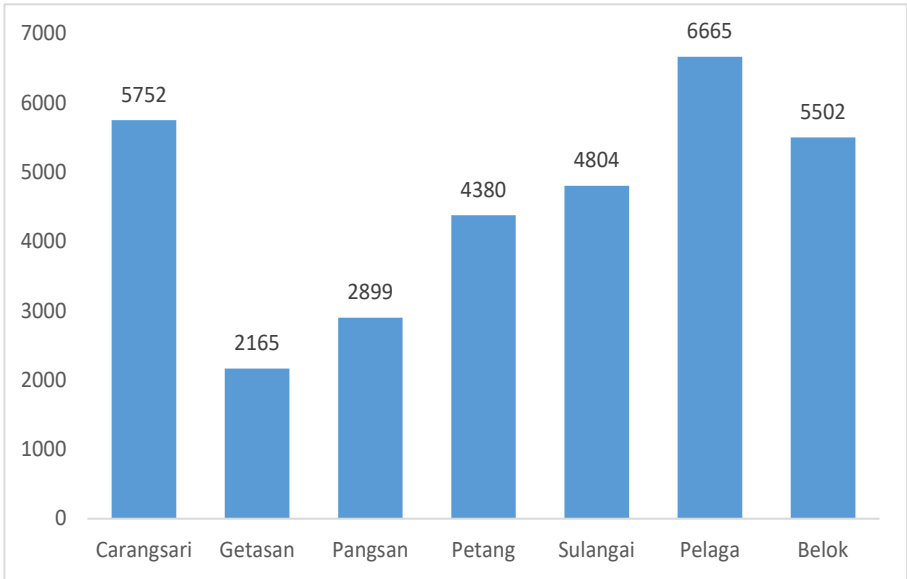
Bab 03 menampilkan tentang Penduduk Kecamatan Petang. Pada Gambar 3.1 ditampilkan grafik jumlah penduduk pada tahun 2021. Jumlah penduduk terbanyak ada di Desa Pelaga dengan jumlah penduduk sebanyak 6.665 orang. Sedangkan jumlah penduduk yang paling sedikit adalah Desa Getasan dengan jumlah penduduk sebanyak 2.165 orang.

DESCRIPTION

Chapter 03 is about the residents of the Petang Subdistrict. Figure 3.1 shows a graph of the population in 2021. The largest population is in Pelaga Village with a population of 6,665 people. While the smallest population is Getasan Village with a population of 2,165 people.

Gambar 3.1
Figures

Jumlah Penduduk Menurut Desa/Kelurahan di Kecamatan Petang, 2021
Population by Villages/Kelurahan in Petang Subdistrict, 2021



Tabel 3.1
Table

Penduduk, Distribusi Persentase Penduduk, Kepadatan Penduduk, Rasio Jenis Kelamin Penduduk Menurut Desa/ Kelurahan di Petang, 2021
Population, Percentage Distribution of Population, Population Density, and Population Sex Ratio by Villages/ Kelurahan in Petang Subdistrict, 2021

Desa/Kelurahan <i>Village/Kelurahan</i>	Penduduk/Population		
	Laki-Laki/Male	Perempuan/Female	Jumlah/Total
(1)	(2)	(3)	(4)
Carangsari	2 909	2 843	5 752
Getasan	1 069	1 096	2 165
Pangsan	1 414	1 485	2 899
Petang	2 194	2 186	4 380
Sulangai	2 390	2 414	4 804
Pelaga	3 400	3 265	6 665
Belok/Sidan	2 823	2 679	5 502
Petang	16 199	15 968	32 167

Lanjutan Tabel/*Continued Table 3.1*

Desa/Kelurahan Village/Kelurahan	Persentase Penduduk Percentage of Total Population	Kepadatan Penduduk (per Km²) Population Density per sq.km	Rasio Jenis Kelamin Penduduk Population Sex Ratio
(1)	(5)	(6)	(7)
Carangsari	17,88	649,94	102,32
Getasan	6,73	826,34	97,54
Pangsari	9,01	503,00	95,22
Petang	13,62	330,57	100,37
Sulangai	14,93	381,57	99,01
Pelaga	20,72	169,72	104,13
Belok/Sidan	17,10	168,46	105,38
Petang	100,00	279,71	101,45

Catatan/Note: -

Sumber/Source: Data Konsolidasi Bersih Semester 2 Tahun 2021 Kementerian Dalam Negeri/ *Net Consolidated Data for Semester 2 of 2021 Ministry of Home Affairs*

Tabel 3.2
Table

Jumlah Penduduk Hasil Registrasi Desa/Kelurahan Menurut Jenis Kelamin per Desember 2021 di Kecamatan Petang, 2021
Population from Villages Registration by Gender as of Petang 2021 in Kuta Selatan Subdistrict, 2021

Desa/Kelurahan <i>Village</i>	Penduduk/ <i>Population</i>		
	Laki-Laki/ <i>Male</i>	Perempuan/ <i>Female</i>	Jumlah/ <i>Total</i>
(1)	(2)	(3)	(4)
Carangsari	2 988	3 023	6 011
Getasan	1 081	1 099	2 180
Pangsan	1 478	1 442	2 920
Petang	2 233	2 202	4 435
Sulangai	2 391	24 48	4 839
Pelaga	3 381	3 268	6 649
Belok/Sidan	2 868	2 719	5 587
Petang	16 420	16 201	32 621

Catatan/*Note*: -

Sumber/*Source*: Perbekel/Lurah/*Village Head*

04

SOSIAL DAN KESEJAHTERAAN RAKYAT ***SOCIAL AND WELFARE***



Jumlah murid terbanyak di Kecamatan Petang adalah di jenjang sekolah dasar sebanyak 2.351 siswa

The highest number of students in Petang District is at the elementary school level as many as 2,351 students

PENJELASAN TEKNIS

1. Tidak / belum pernah sekolah adalah mereka yang tidak pernah atau belum pernah aktif mengikuti pendidikan di suatu jenjang pendidikan formal. Termasuk juga yang tamat / belum tamat taman kanak-kanak tetapi tidak melanjutkan ke sekolah dasar.
2. Masih bersekolah adalah mereka yang terdaftar dan aktif mengikuti pendidikan formal dan nonformal (pake A,B, atau C) baik pendidikan dasar, menengah maupun pendidikan tinggi. Bagi mahasiswa yang cuti dianggap masih bersekolah.
3. Tidak bersekolah lagi adalah mereka yang pernah terdaftar dan aktif mengikuti pendidikan di suatu jenjang pendidikan formal dan nonformal (paket A,B,atau C), tetapi pada saat pencacahan tidak lagi terdaftar dan tidak aktif mengikuti pendidikan.
4. Tamat sekolah adalah menyelesaikan pelajaran yang ditandai dengan lulus ujian akhir pada kelas atau tingkat terakhir suatu jenjang pendidikan di sekolah negeri maupun swasta dengan mendapatkan tanda tamat belajar/ijazah. Seseorang yang belum mengikuti pelajaran pada kelas tertinggi tetapi telah mengikuti ujian akhir dan lulus dianggap tamat sekolah.
5. Dapat membaca dan menulis artinya dapat membaca diam

TECHNICAL NOTES

1. *Not/never attending school is someone who has never attended or never been registered in a formal education such as primary, secondary, and tertiary education. Those who just completed kindergarten are considered as never attended school.*
2. *Attending School is someone who is currently attending primary, secondary, or tertiary education, including package A, Package B, or Package C. College student who postpones his/her study is considered as attending school.*
3. *Not attending school anymore is someone who had enrolled and participated in formal and non-formal education in the past including package A, package B, or package C, but currently does not attend school.*
4. *Completed particular level of education is someone who has completed particular level of education in private or public school and accepting graduation certificate. Someone who has never attended the highest grade but passed the final exam is considered as completed particular level of education.*
5. *non-formal education, and 3) formal education, all of which can complement and enrich each other (Law No. 20 of 2013 concerning the national education system)*
6. *The formal education levels consist*

namun dapat melewati ujian akhir maka dikategorikan memiliki jenjang pendidikan yang sama dengan orang yang mengikuti dan menamatkan secara penuh jenjang pendidikan tersebut. (Undang-Undang No 20 Tahun 2013)

6. Pendidikan formal terdiri dari pendidikan dasar, pendidikan menengah dan pendidikan tinggi.
7. Jenis institusi pendidikan terdiri dari sekolah umum, sekolah kejuruan/vokasi/, sekolah akademik, sekolah keagamaan. Pendidikan Dasar terdiri dari Sekolah Dasar dan Sekolah Dasar Islam atau yang sederajat. Sekolah Menengah terdiri dari SMU, madrasah Aaliyah, Sekolah Menengah Kejuruan. Pendidikan Tinggi terdiri dari diploma, S1, master, spesialis dan doktor. Sekolah Tlinggi dapat berupa Akademi, politeknik, institut atau universitas.

The formal education level consists of primary education secondary education, and high education.

7. *The kind of education that taught consists of general education, vocational, academic, professional, religious, and spesific education. a. The primary education consists of elementary school and Islamic elementary school or other equivalent forms and junior high school and MTS, or other equivalent forms. b. The secondary education consists of the senior high school, MA, vocational school, and vocational Madrasah Aliyah, or other equivalent forms. c. The high educational consists of the education level after the secondary education that consists of diplomas, bachelor, master, specialist and doctoral degrees that are held by the college. The college can be academy, polytechnic, high school, institute, or university.*

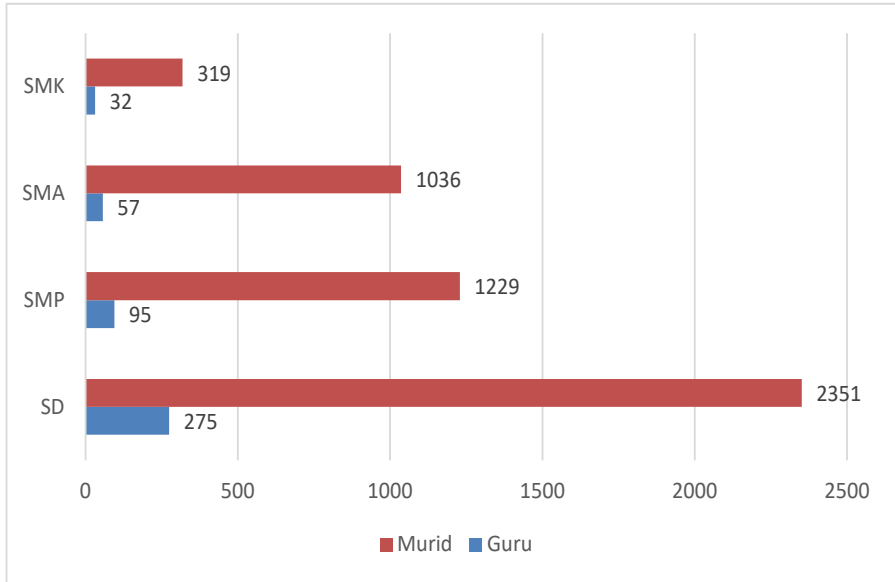
ULASAN

Bab 04 tentang Sosial dan Kesejahteraan Rakyat. Banyak elemen yang terdapat pada bagian ini, seperti Pendidikan, Kesehatan, Perumahan dan Lingkungan, serta Agama dan Sosial Lainnya. Pada Gambar 4.1 menunjukkan grafik guru, dan murid menurut tingkat pendidikan di Kecamatan Petang. Jumlah siswa terbanyak adalah sekolah dasar sebanyak 2.351 siswa. Jumlah guru terbanyak adalah pada jenjang pendidikan sekolah dasar yang mencapai 275 guru.

DESCRIPTION

Chapter 04 on Social and People's Welfare. Many elements are contained in this section, such as Education, Health, Housing and Environment, and Religion and Other Social. Figure 4.1 shows a graph of teachers and students by education level in Petang Subdistrict. The highest number of students is elementary school as many as 2,351 students. The highest number of teachers is at the elementary school level, which reaches 275 teachers.

Gambar 4.1 Jumlah Murid dan Guru Menurut Jenjang Pendidikan di Kecamatan Petang Tahun Ajaran 2021/2022
Figures Number of Student and Teacher by Education Level in Petang Subdistrict, 2021/2022



Catatan/Note: ...

Sumber/Source: ¹ Kementerian Pendidikan, Kebudayaan, Riset, dan Teknologi, Sistem Data Pokok Pendidikan, data semester ganjil laporan sampai dengan 30 November 2021/Ministry of Education, Culture, Research, and Technology, Basic Education Data System, odd semester report data up to 30 November 2021

² Kementerian Agama, EMIS, data semester ganjil laporan sampai dengan 17 Februari 2022/Ministry of Religious Affairs, EMIS, odd semester report data up to 17 February 2022

4.1 PENDIDIKAN EDUCATION

Tabel 4.1.1 Banyaknya Desa¹/Kelurahan yang Memiliki Fasilitas Sekolah Menurut Tingkat Pendidikan di Kecamatan Petang, 2019–2021
Table *Number of Villages¹/Kelurahan Having Educational Facilities by Educational Level in Petang Subdistrict, 2019–2021*

Tingkat Pendidikan <i>Educational Level</i>	2019	2020	2021
(1)	(2)	(3)	(4)
Sekolah Dasar (SD) <i>Primary School</i>	7	7	7
Madrasah Ibtidaiyah (MI) <i>Madrasah Ibtidaiyah</i>	0	0	0
Sekolah Menengah Pertama (SMP) <i>Junior High School</i>	4	4	4
Madrasah Tsanawiyah (MTs) <i>Madrasah Tsanawiyah (MTs)</i>	1	1	1
Sekolah Menengah Atas (SMA) <i>Senior High School</i>	0	0	0
Sekolah Menengah Kejuruan (SMK) <i>Vocational High School</i>	1	1	1
Madrasah Aliyah (MA) <i>Madrasah Aliyah</i>	0	0	0
Akademi/Perguruan Tinggi <i>Academy/University</i>	0	0	0

Catatan/Note: ¹Desa pada tabel ini termasuk Unit Permukiman Transmigrasi (UPT) yang masih dibina oleh kementerian terkait/
Villages in this table include Transmigration Settlement Unit which is still fostered by the relevant ministries.

Sumber/Source: BPS, Pendataan Potensi Desa (Podes) 2020 dan 2021/BPS-Statistics Indonesia, *Village Potential Data Collecting 2020 and 2021*

Tabel 4.1.2 Jumlah Sekolah Menurut Tingkat Pendidikan di Kecamatan Petang, 2020/2021 dan 2021/2022
Table Number of Schools by Educational Level in Petang Subdistrict, 2020/2021 and 2021/2022

Tingkat Pendidikan Educational Level	Negeri/Public		Swasta/Private		Jumlah/Total	
	2020/2021	2021/2022	2020/2021	2021/2022	2020/2021	2021/2022
(1)	(2)	(3)	(4)	(5)	(6)	(7)
Taman Kanak-Kanak (TK) ¹ /Kindergarten ¹	0	0	20	20	20	20
Raudatul Athfal (RA) ² Raudatul Athfal (RA) ²	0	0	0	0	0	0
Sekolah Dasar (SD) ¹ Elementary Schools ¹	27	27	0	0	27	27
Madrasah Ibtidaiyah (MI) ² /Madrasah Ibtidaiyah (MI) ²	0	0	0	0	0	0
Sekolah Menengah Pertama (SMP) ¹ /Junior High Schools ¹	4	4	0	0	4	4
Madrasah Tsanawiyah (MTs) ² /Madrasah Tsanawiyah (MTs) ²	0	0	0	0	0	0
Sekolah Menengah Atas (SMA) ¹ /Senior High Schools ¹	1	4	0	0	1	4
Sekolah Menengah Kejuruan (SMK) ¹ Vocational High Schools ¹	1	1	0	0	1	1
Madrasah Aliyah (MA) ² Madrasah Aliyah (MA) ²	0	0	0	0	0	0

Catatan/Note: ³Seluruh Raudatul Athfal (RA) berstatus swasta/All Raudatul Athfal (RA) are private

Sumber/Source: ¹Kementerian Pendidikan, Kebudayaan, Riset, dan Teknologi, Sistem Data Pokok Pendidikan, data semester ganjil laporan sampai dengan 30 November 2021/Ministry of Education, Culture, Research, and Technology, Basic Education Data System, odd semester report data up to 30 November 2021

²Kementerian Agama, EMIS, data semester ganjil laporan sampai dengan 17 Februari 2022/Ministry of Religious Affairs, EMIS, odd semester report data up to 17 February 2022

Tabel 4.1.3
Table

Jumlah Guru Menurut Tingkat Pendidikan di Kecamatan Petang, 2020/2021 dan 2021/2022
Number of Teachers by Educational Level in Petang Subdistrict, 2020/2021 and 2021/2022

Tingkat Pendidikan Educational Level	Negeri/Public		Swasta/Private		Jumlah/Total	
	2020/2021	2021/2022	2020/2021	2021/2022	2020/2021	2021/2022
(1)	(2)	(3)	(4)	(5)	(6)	(7)
Taman Kanak-Kanak (TK) ¹ /Kindergarten ¹	15	10	67	50	82	60
Raudatul Athfal (RA) ² Raudatul Athfal (RA) ²	0	0	0	0	0	0
Sekolah Dasar (SD) ^{1,3} Elementary Schools ^{1,3}	243	275	0	0	243	275
Madrasah Ibtidaiyah (MI) ² /Madrasah Ibtidaiyah (MI) ²	0	0	0	0	0	0
Sekolah Menengah Pertama (SMP) ^{1,3} / Junior High Schools ^{1,3}	95	95	0	0	95	95
Madrasah Tsanawiyah (MTs) ² /Madrasah Tsanawiyah (MTs) ²	0	0	0	0	0	0
Sekolah Menengah Atas (SMA) ^{1,3} /Senior High Schools ^{1,3}	30	32	22	25	52	57
Sekolah Menengah Kejuruan (SMK) ^{1,3,4} Vocational High Schools ^{1,3,4}	32	32	0	0	32	32
Madrasah Aliyah (MA) ² Madrasah Aliyah (MA) ²	0	0	0	0	0	0

Catatan/Note: ³ Jumlah guru termasuk kepala sekolah dan guru/The total of teachers including headmaster and teacher.

⁴ Guru yang mengajar di dua sekolah atau lebih dihitung di masing-masing sekolah/Teacher who taught in two schools or more counted in every school.

Sumber/Source: ¹ Kementerian Pendidikan, Kebudayaan, Riset, dan Teknologi, Sistem Data Pokok Pendidikan, data semester ganjil laporan sampai dengan 30 November 2021/Ministry of Education, Culture, Research, and Technology, Basic Education Data System, odd semester report data up to 30 November 2021

² Kementerian Agama, EMIS, data semester ganjil laporan sampai dengan 17 Februari 2022/Ministry of Religious Affairs, EMIS, odd semester report data up to 17 February 2022

Tabel 4.1.4 Jumlah Murid Menurut Tingkat Pendidikan di Kecamatan Petang, 2020/2021 dan 2021/2022
Table Number of Pupils by Educational Level in Petang Subdistrict, 2020/2021 and 2021/2022

Tingkat Pendidikan Educational Level	Negeri/Public		Swasta/Private		Jumlah/Total	
	2020/2021	2021/2022	2020/2021	2021/2022	2020/2021	2021/2022
(1)	(2)	(3)	(4)	(5)	(6)	(7)
Taman Kanak-Kanak (TK) ¹ /Kindergarten ¹	0	0	631	490	631	490
Raudatul Athfal (RA) ² Raudatul Athfal (RA) ²	0	0	0	0	0	0
Sekolah Dasar (SD) ¹ Elementary Schools ¹	2 320	2 351	0	0	2 320	2 351
Madrasah Ibtidaiyah (MI) ² /Madrasah Ibtidaiyah (MI) ²	0	0	0	0	0	0
Sekolah Menengah Pertama (SMP) ¹ /Junior High Schools ¹	1 362	1 229	0	0	1 362	1 229
Madrasah Tsanawiyah (MTs) ² /Madrasah Tsanawiyah (MTs) ²	0	0	0	0	0	0
Sekolah Menengah Atas (SMA) ¹ /Senior High Schools ¹	503	498	530	538	1 033	1 036
Sekolah Menengah Kejuruan (SMK) ¹ Vocational High Schools ¹	319	319	0	0	319	319
Madrasah Aliyah (MA) ² Madrasah Aliyah (MA) ²	0	0	0	0	0	0

Catatan/Note: ...

Sumber/Source: ¹ Kementerian Pendidikan, Kebudayaan, Riset, dan Teknologi, Sistem Data Pokok Pendidikan, data semester ganjil laporan sampai dengan 30 November 2021/Ministry of Education, Culture, Research, and Technology, Basic Education Data System, odd semester report data up to 30 November 2021

² Kementerian Agama, EMIS, data semester ganjil laporan sampai dengan 17 Februari 2022/Ministry of Religious Affairs, EMIS, odd semester report data up to 17 February 2022

4.2 KESEHATAN HEALTH

Tabel 4.2.1 Banyaknya Desa¹/Kelurahan yang Memiliki Sarana Kesehatan Menurut Jenis Sarana Kesehatan di Kecamatan Petang, 2019–2021
Number of Villages¹/Kelurahan Health Facilities by Type of Health Facilities in Petang Subdistrict, 2019–2021

Jenis Sarana Kesehatan <i>Type of Health Facilities</i>	2019	2020	2021
(1)	(2)	(3)	(4)
Rumah Sakit <i>Hospital</i>	0	0	0
Rumah Sakit Bersalin <i>Maternity Hospital</i>	0	0	0
Poliklinik/Balai Pengobatan <i>Polyclinic</i>	2	2	3
Puskesmas Rawat Inap <i>Public Health Center with Inpatient Care</i>	0	0	0
Puskesmas Tanpa Rawat Inap <i>Public Health Center without Inpatient Care</i>	2	2	2
Apotek <i>Pharmacy</i>	0	0	1

Catatan/Note: ...

Sumber/Source: BPS, Pendataan Potensi Desa (Podes) 2019–2021/BPS-Statistics Indonesia, Village Potential Data Collecting 2019–2021

Tabel 4.2.2 Banyaknya Warga Penderita Kekurangan Gizi Menurut Desa/Kelurahan di Kecamatan Petang, 2020
Table *Number of People with Malnutrition by Villages/Kelurahan in Petang Subdistrict, 2020*

Desa/Kelurahan <i>Village/Kelurahan</i>	2020
(1)	(2)
Carangsari	0
Getasan	0
Pangsan	0
Petang	0
Sulangai	0
Pelaga	0
Belok/Sidan	0
Petang	0

Catatan/Note: ...

Sumber/Source: BPS, Pendataan Potensi Desa (Podes) 2021/BPS-Statistics Indonesia, Village Potential Data Collecting 2021

Tabel 4.2.3
Table

Banyaknya Tenaga Kesehatan Menurut Jenisnya dan Desa/Kelurahan di Kecamatan Petang, 2021
Number of Health Workers by Types and Villages in Petang Subdistrict, 2021

Desa/Kelurahan <i>Village</i>	Dokter <i>Doctors</i>		
	Umum <i>Public</i>	Spesialis/Gigi <i>Specialist/Dentist</i>	Bidan <i>Midwife</i>
(1)	(2)	(3)	(4)
Carangsari	5	2	2
Getasan	-	1	4
Pangsan	1	1	-
Petang	1	-	1
Sulangai	1	-	2
Pelaga	1	-	2
Belok/Sidan	-	-	1
Petang	9	4	12

Catatan/Note: -

Sumber/Source: Perbekel & Lurah / *Village Head*

Lanjutan Tabel/*Continued Table* 4.2.3

Desa/Kelurahan Village	Perawat Nurse	Dukun Beranak Shaman	Dukun Pijat Shaman Massage	Lainnya Others
(1)	(5)	(6)	(7)	(8)
Carangsari	5	-	-	-
Getasan	5	-	-	-
Pangsan	6	-	-	-
Petang	3	-	-	-
Sulangai	5	-	-	-
Pelaga	3	-	-	-
Belok/Sidan	1	-	-	-
Petang	28	-	-	-

Catatan/*Note*: -

Sumber/*Source*: Perbekel & Lurah / *Village Head*

Tabel 4.2.4
Table

Banyaknya Fasilitas Kesehatan Menurut Jenisnya dan Desa/Kelurahan di Kecamatan Petang, 2021
Number of Health Facilities by Types and Villages in Petang Subdistrict, 2021

Desa/ Kelurahan Village	Puskesmas Public Health Center		Puskesmas Pembantu Supporting Public Health Centers	Apotek Drugstore	BKIA
	Rawat Inap Hospitalized	Tanpa Rawat Inap Non-Hospitalized			
(1)	(2)	(3)	(4)	(5)	(6)
Carangsari	-	-	1	-	-
Getasan	-	-	4	-	-
Pangsan	-	-	1	1	-
Petang	-	1	-	-	-
Sulangai	-	-	2	-	-
Pelaga	-	1	2	-	-
Belok/Sidan	-	-	2	-	-
Petang	-	2	12	1	-

Lanjutan Tabel/*Continued Table* 4.2.4

Desa/ Kelurahan Village	Praktek Dokter Clinic	Rumah Sakit Hospital	Rumah Sakit Bersalin Maternity Hospital	Poliklinik/ Balai Pengobatan Polyclinic	Pos KB
(1)	(7)	(8)	(9)	(10)	(11)
Carangsari	2	-	-	1	1
Getasan	-	-	-	1	1
Pangsari	2	-	-	1	1
Petang	1	-	-	-	1
Sulangai	-	-	-	-	1
Pelaga	1	-	-	-	1
Belok/Sidan	-	-	-	-	1
Petang	6	-	-	3	7

Catatan/Note: -

Sumber/Source: Perbekel & Lurah / Village Head

Tabel 4.2.5
Table

Banyaknya Akseptor KB Menurut Kontrasepsi yang Digunakan dan Desa/Kelurahan di Kecamatan Kuta Selatan, 2021
Number of Family Planning Acceptors by Contraceptive Used and Villages in Kuta Selatan Subdistrict, 2021

Desa/Kelurahan <i>Village</i>	Jenis Alat Kontrasepsi yang Digunakan <i>Type of Contraceptive Used</i>				
	IUD	Implan <i>Implant</i>	Pil <i>Pill</i>	Kondom <i>Condom</i>	MOP
(1)	(2)	(3)	(4)	(5)	(6)
Carangsari	104	5	36	7	1
Getasan	137	12	51	8	1
Pangsan	89	1	25	-	2
Petang	422	9	60	33	36
Sulangai	340	2	19	1	2
Pelaga	446	21	89	8	15
Belok/Sidan	100	9	55	20	18
Petang	1638	59	335	77	75

Catatan/Note: -

Sumber/Source: PLKB Kecamatan Kuta Selatan / Family Planning at Kuta Selatan

Lanjutan Tabel/Continued Table 4.2.5

Desa/Kelurahan <i>Village</i>	Jenis Alat Kontrasepsi yang Digunakan <i>Type of Contraceptive Used</i>			Jumlah <i>Total</i>
	MOW	Suntikan <i>Injection</i>	Lainnya <i>Others</i>	
(1)	(7)	(8)	(9)	(10)
Carangsari	111	219	-	483
Getasan	1	44	-	254
Pangsan	32	46	-	195
Petang	41	207	-	808
Sulangai	46	182	-	592
Pelaga	58	183	-	820
Belok/Sidan	54	478	-	734
Petang	343	1 359	-	3 886

Catatan/Note: -

Sumber/Source: PLKB Kecamatan Kuta Selatan / Family Planning at Kuta Selatan

4.3 PERUMAHAN DAN LINGKUNGAN HOUSING AND ENVIRONMENT

Tabel 4.3.1 Banyaknya Desa/Kelurahan Menurut Sumber Air Minum Sebagian Besar Keluarga di Kecamatan Petang, 2019–2021
Number of Villages/Kelurahan by Drinking Water Source of Majority Family in Petang Subdistrict, 2019–2021

Sumber Air Minum Source of Drinking Water	2019	2020	2021
(1)	(2)	(3)	(4)
Air Kemasan Bermerk/ <i>Branded Bottled Water</i>	0	0	0
Air Isi Ulang/ <i>Refil Water</i>	0	0	0
Leding Dengan Meteran/ <i>Metered Piped Water</i>	5	5	5
Leding Tanpa Meteran/ <i>Non Metered Piped Water</i>	0	0	0
Sumur Bor atau Pompa/ <i>Artesian Well or Pumped Water</i>	0	0	0
Sumur/ <i>Well</i>	0	0	0
Mata Air/ <i>Spring</i>	2	2	2
Sungai/Danau/Kolam/ Waduk/Situ/ Embung/Bendungan/ <i>River/Lake/Pond/ Reservoir/Dam</i>	0	0	0
Air Hujan/ <i>Rainwater</i>	0	0	0
Lainnya/ <i>Others</i>	0	0	0

Catatan/Note: ...

Sumber/Source: BPS, Pendataan Potensi Desa (Podes) 2019–2021/BPS-Statistics Indonesia, Village Potential Data Collecting 2019–2021

Tabel 4.3.2 Banyaknya Keluarga Menurut Desa/Kelurahan dan Jenis Pengguna Listrik di Kecamatan Petang, 2021
Table *Number of Family by Villages/Kelurahan and Type of Electricity Consumer in Petang Subdistrict, 2021*

Desa/Kelurahan <i>Village/Kelurahan</i>	Pengguna Listrik <i>Electricity Consumer</i>			Bukan Pengguna Listrik <i>Not Electricity Consumer</i>
	PLN <i>State Electricity Company</i>	Non PLN <i>Non-State Electricity Company</i>	Jumlah <i>Total</i>	
(1)	(2)	(3)	(4)	(5)
Carangsari	1 524	0	1 524	0
Getasan	674	0	674	0
Pangsan	876	0	876	0
Petang	1 150	0	1 150	0
Sulangai	1 101	0	1 101	0
Pelaga	1 894	0	1 894	0
Belok/Sidan/sidan	1 535	0	1 535	0
Petang	8 754	0	8 754	0

Catatan/Note: ...

Sumber/Source: BPS, Pendataan Potensi Desa (Podes) 2021/BPS-Statistics Indonesia, Village Potential Data Collecting 2021

Tabel 4.3.3
Table

Banyaknya Desa/Kelurahan Menurut Sumber Penerangan Jalan Utama Desa/Kelurahan di Kecamatan Petang, 2019–2021
Number of Villages/Kelurahan by Source of Villages/Kelurahan's Main Street Illumination in Petang Subdistrict, 2019–2021

Sumber Penerangan Jalan Utama <i>Source of Main Street Illumination</i>	2019	2020	2021
(1)	(2)	(3)	(4)
Listrik Pemerintah/ <i>State Electricity</i>	7	7	7
Listrik Non Pemerintah/ <i>Non-State Electricity</i>	0	0	0
Non Listrik/ <i>Non-Electric</i>	0	0	0

Catatan/*Note*: ...

Sumber/*Source*: BPS, Pendataan Potensi Desa (Podes) 2019–2021/*BPS-Statistics Indonesia, Village Potential Data Collecting 2019–2021*

Tabel 4.3.4 Banyaknya Desa/Kelurahan Menurut Penggunaan Fasilitas Tempat Buang Air Besar Sebagian Besar Keluarga di Kecamatan Petang, 2019–2021
Number of Villages/Kelurahan by Toilet Facility Used by Majority Family in Petang Subdistrict, 2019–2021

Fasilitas Tempat Buang Air Besar <i>Toilet Facility</i>	2019	2020	2021
(1)	(2)	(3)	(4)
Jamban/Toilet			
Sendiri/ <i>Private</i>	7	7	7
Bersama/ <i>Shared</i>	0	0	0
Umum/ <i>Public</i>	0	0	0
Bukan Jamban/<i>Non-Toilet</i>	0	0	0
Jumlah/<i>Total</i>	7	7	7

Catatan/Note: ...

Sumber/Source: BPS, Pendataan Potensi Desa (Podes) 2019–2021/BPS-Statistics Indonesia, Village Potential Data Collecting 2019–2021

Tabel 4.3.5
Table

Banyaknya Desa/Kelurahan Menurut Jenis Bahan Bakar untuk Memasak yang Digunakan Sebagian Besar Keluarga di Kecamatan Petang, 2021
Number of Villages/Kelurahan by Type of Cooking Fuel Used by Majority Family in Petang Subdistrict, 2021

Jenis Bahan Bakar untuk Memasak <i>Type of Cooking Fuel</i>	2021
(1)	(2)
Listrik/ <i>Electric</i>	0
Elpiji 5,5 kg/ <i>Blue Gas 5.5 kg-LPG</i>	0
Elpiji 12 kg/ <i>12 kg-LPG</i>	0
Elpiji 3 kg/ <i>3 kg-LPG</i>	7
Gas Kota/ <i>City Gas</i>	0
Biogas/ <i>Biogas</i>	0
Minyak Tanah/ <i>Kerosene</i>	0
Briket/ <i>Briquettes</i>	0
Arang/ <i>Charcoal</i>	0
Kayu Bakar/ <i>Firewood</i>	0
Lainnya/ <i>Others</i>	0
Jumlah/<i>Total</i>	7

Catatan/*Note*: ...

Sumber/*Source*: BPS, Pendataan Potensi Desa (Podes) 2021/*BPS-Statistics Indonesia, Village Potential Data Collecting 2021*

4.4 AGAMA DAN SOSIAL LAINNYA RELIGION AND OTHER SOCIAL AFFAIRS

Tabel 4.4.1 Jumlah Tempat Peribadatan Menurut Desa/Kelurahan di Kecamatan Petang, 2021
Table *Number of Worship Places by Villages/Kelurahan in Petang Subdistrict, 2021*

Desa/Kelurahan <i>Village/Kelurahan</i>	Masjid <i>Mosque</i>	Mushola <i>Pray Room</i>	Gereja Protestan <i>Protestant Church</i>	Gereja Katholik <i>Catholic Church</i>	Pura <i>Temple</i>	Vihara
(1)	(2)	(3)	(4)	(5)	(6)	(7)
Carangsari	0	0	1	0	15	0
Getasan	0	0	0	0	11	0
Pangsan	0	0	0	0	10	0
Petang	1	1	0	0	22	0
Sulangai	0	0	0	0	20	0
Pelaga	0	0	0	0	33	0
Belok/Sidan	0	0	0	0	33	0
Petang	1	1	1	0	144	0

Catatan/Note: ...

Sumber/Source: BPS, Pendataan Potensi Desa (Podes) 2021/BPS-Statistics Indonesia, Village Potential Data Collecting 2021

Tabel 4.4.2
Table

**Banyaknya Kejadian Bencana Alam Menurut Desa/
Kelurahan dan Jenis Bencana Alam di Kecamatan Petang,
2020**
*Number of Natural Disaster Events by Villages/Kelurahan
and Type of Natural Disaster in Petang Subdistrict, 2020*

Desa/Kelurahan Village/Kelurahan	Gempa Bumi Earthquake	Tsunami Tsunami	Gunung Meletus Volcanic Eruption	Tanah Longsor Landslide
(1)	(2)	(3)	(4)	(5)
Carangsari	0	0	0	0
Getasan	0	0	0	1
Pangsan	0	0	0	5
Petang	0	0	0	0
Sulangai	0	0	0	1
Pelaga	0	0	0	1
Belok/Sidan/sidan	0	0	0	2
Petang	0	0	0	10

Lanjutan Tabel/*Continued Table 4.4.2*

Desa/Kelurahan Village/Kelurahan	Banjir Floods	Banjir Bandang Flash Floods	Kekeringan Drought	Kebakaran Hutan dan Lahan Forest and Land Fires
(1)	(6)	(7)	(8)	(9)
Carangsari	0	0	0	0
Getasan	0	0	0	0
Pangsan	0	0	0	0
Petang	0	0	0	0
Sulangai	0	0	0	0
Pelaga	0	0	0	0
Belok/Sidan/sidan	0	0	0	0
Petang	0	0	0	0

Lanjutan Tabel/*Continued Table* 4.4.2

Desa/Kelurahan Village/Kelurahan	Angin Puyuh/ Puting Beliung/ Topan Tornado/Typhoon	Gelombang Pasang Tidal Wave	Abrasi Abrasion
(1)	(10)	(11)	(12)
Carangsari	0	0	0
Getasan	0	0	0
Pangsan	0	0	0
Petang	0	0	0
Sulangai	0	0	0
Pelaga	0	0	0
Belok/Sidan/sidan	0	0	0
Petang	0	0	0

Catatan/*Note*: ...Sumber/*Source*: BPS, Pendataan Potensi Desa (Podes) 2021/BPS-Statistics Indonesia, Village Potential Data Collecting 2021

Tabel
Table 4.4.3

Banyaknya Korban Jiwa Akibat Bencana Alam Menurut Desa/Kelurahan dan Jenis Bencana Alam di Kecamatan Petang, 2020
Number of Fatalities Due to Natural Disasters by Villages/ Kelurahan and Type of Natural Disaster in Petang Subdistrict, 2020

Desa/Kelurahan Village/Kelurahan	Gempa Bumi Earthquake	Tsunami Tsunami	Gunung Meletus Volcanic Eruption	Tanah Longsor Landslide
(1)	(2)	(3)	(4)	(5)
Carangsari	0	0	0	0
Getasan	0	0	0	0
Pangsan	0	0	0	0
Petang	0	0	0	0
Sulangai	0	0	0	0
Pelaga	0	0	0	0
Belok/Sidan/sidan	0	0	0	0
Petang	0	0	0	0

Lanjutan Tabel/*Continued Table* 4.4.3

Desa/Kelurahan Village/Kelurahan	Banjir Floods	Banjir Bandang Flash Floods	Kekeringan Drought	Kebakaran Hutan dan Lahan Forest and Land Fires
(1)	(6)	(7)	(8)	(9)
Carangsari	0	0	0	0
Getasan	0	0	0	0
Pangsari	0	0	0	0
Petang	0	0	0	0
Sulangai	0	0	0	0
Pelaga	0	0	0	0
Belok/Sidan/sidan	0	0	0	0
Petang	0	0	0	0

Lanjutan Tabel/*Continued Table* 4.4.3

Desa/Kelurahan Village/Kelurahan	Angin Puyuh/ Puting Beliung/ Topan Tornado/Typhoon	Gelombang Pasang Tidal Wave	Abrasi Abrasion
(1)	(10)	(11)	(12)
Carangsari	0	0	0
Getasan	0	0	0
Pangsan	0	0	0
Petang	0	0	0
Sulangai	0	0	0
Pelaga	0	0	0
Belok/Sidan/sidan	0	0	0
Petang	0	0	0

Catatan/*Note*: ...Sumber/*Source*: BPS, Pendataan Potensi Desa (Podes) 2021/BPS-Statistics Indonesia, *Village Potential Data Collecting 2021*

Tabel 4.4.4
Table

Keberadaan Fasilitas/Upaya Antisipasi/Mitigasi Bencana Alam Menurut Desa/Kelurahan di Kecamatan Petang, 2021
Existence of Facilities/Efforts for Anticipation/Mitigation of Natural Disasters by Villages/Kelurahan by Villages/Kelurahan in Petang Subdistrict, 2021

Desa/Kelurahan Village/Kelurahan	Sistem Peringatan Dini Bencana Alam Natural Disaster Early Warning System	Sistem Peringatan Dini Khusus Tsunami Tsunami Early Warning System	Perlengkapan Keselamatan Safety Equipment
(1)	(2)	(3)	(4)
Carangsari	Ada	Bukan wilayah potensi tsunami	Ada
Getasan	Ada	Bukan wilayah potensi tsunami	Ada
Pangsan	Ada	Bukan wilayah potensi tsunami	Ada
Petang	Ada	Bukan wilayah potensi tsunami	Ada
Sulangai	Ada	Bukan wilayah potensi tsunami	Ada
Pelaga	Ada	Bukan wilayah potensi tsunami	Ada
Belok/Sidan/sidan	Ada	Bukan wilayah potensi tsunami	Ada

Lanjutan Tabel/*Continued Table 4.4.4*

Desa/Kelurahan <i>Village/Kelurahan</i>	Rambu-Rambu dan Jalur Evakuasi Bencana <i>Sign and Evacuation Route</i>	Pembuatan, Perawatan, atau Normalisasi: Sungai, Kanal, Tanggul, Parit, Drainase, Waduk, Pantai, dll <i>Manufacture, Maintenance, or Normalization: Rivers, Canals, Embankment, etc</i>
(1)	(5)	(6)
Carangsari	Tidak Ada	Ada
Getasan	Tidak Ada	Ada
Pangsari	Tidak Ada	Ada
Petang	Tidak Ada	Ada
Sulangai	Tidak Ada	Ada
Pelaga	Tidak Ada	Ada
Belok/Sidan/sidan	Tidak Ada	Ada

Catatan/*Note:* ...

Sumber/*Source:* BPS, Pendataan Potensi Desa (Podes) 2021/*BPS-Statistics Indonesia, Village Potential Data Collecting 2021*

Tabel 4.4.5
Table

Banyaknya Desa/Kelurahan yang Memiliki Kelompok Kegiatan Olahraga Menurut Jenis Olahraga dan Ketersediaan Fasilitas/Lapangan Olahraga di Kecamatan Petang, 2021
Number of Villages/Kelurahan Having Sport Activities Groups by Type of Sport and Availability of Sport Facilities/Fields in Petang Subdistrict, 2021

Jenis Olahraga <i>Type of Sport</i>	Kondisi Fasilitas/Lapangan Olahraga <i>Condition of Sport Facilities/Fields</i>			Tidak Ada Fasilitas/ Lapangan Olahraga <i>No Sport Facilities/ Fields</i>
	Baik	Rusak Sedang	Rusak Parah	
(1)	(2)	(3)	(4)	(5)
Sepak Bola/ <i>Soccer</i>	3	1	0	3
Bola Voli/ <i>Volley Ball</i>	5	1	0	1
Bulu Tangkis/ <i>Badminton</i>	5	0	0	2
Bola Basket/ <i>Basket Ball</i>	0	0	0	7
Tenis Lapangan/ <i>Court Tennis</i>	0	0	0	7
Tenis Meja/ <i>Table Tennis</i>	5	0	0	2
Futsal/ <i>Futsal</i>	2	0	0	5
Renang/ <i>Swimming</i>	1	0	0	6
Bela Diri/ <i>Martial Arts</i>	0	0	0	7
Bilyard/ <i>Billiards</i>	6	1	0	0
Fitnes, Aerobik, dll/ <i>Fitness, Aerobics, etc</i>	0	0	0	7
Lainnya/ <i>Others</i>	0	0	0	7

Catatan/Note: ...

Sumber/Source: BPS, Pendataan Potensi Desa (Podes) 2021/BPS-Statistics Indonesia, Village Potential Data Collecting 2021

05

**PERTANIAN
AGRICULTURE**

**Produksi buah terbanyak di Kecamatan Petang
adalah pisang sebanyak 166.156 kuintal**



***The highest fruit production in Petang
Subdistrict is banana with 166,156 quintals***

PENJELASAN TEKNIS

1. Lahan sawah adalah lahan pertanian yang berpetak-petak dan dibatasi oleh pematang (galengan), saluran untuk menahan/menyalurkan air, yang biasanya ditanami padi sawah tanpa memandang dari mana diperoleh atau status lahan tersebut. Lahan yang dimaksud termasuk lahan yang terdaftar di Pajak Bumi Bangunan, luran Pembangunan Daerah, lahan bengkok, lahan serobotan, lahan rawa yang ditanami padi dan lahan bekas tanaman tahunan yang telah dijadikan sawah, baik yang ditanami padi, palawija atau tanaman semusim lainnya.
2. Tegal/Kebun adalah lahan pertanian bukan sawah (lahan kering) yang ditanami tanaman semusim atau tahunan dan terpisah dengan halaman sekitar rumah serta penggunaannya tidak berpindah pindah.
3. Ladang/Huma adalah lahan pertanian bukan sawah (lahan kering) yang biasanya ditanami tanaman semusim dan penggunaannya hanya semusim atau dua musim, kemudian akan ditinggalkan bila sudah tidak subur lagi (berpindah-pindah). Kemungkinan lahan ini beberapa tahun kemudian akan dikerjakan kembali jika sudah subur.
4. Lahan yang sementara tidak diusahakan adalah lahan

TECHNICAL NOTES

1. *Rice fields are agricultural land that is divided into plots and is limited by embankments (galengan), channels to hold/channel water, which is usually planted with lowland rice regardless of where it was obtained or the status of the land. The land in question includes land registered with the Land Building Tax, Regional Development Fee, rooked land, serobotan land, swamp land planted with rice and land of former annual crops that have been converted into rice fields, whether planted with rice, secondary crops or other seasonal crops.*
2. *Tegal/garden is non-rice field agricultural land (dry land) which is planted with annual or annual crops and is separated from the yard around the house and its use doesn't move.*
3. *Ladang/Huma is non-rice field agricultural land (dry land) which is usually planted with seasonal crops and its use is only for one or two seasons, then it will be abandoned when it is no longer fertile (moving around). It is possible hat this land will be reworked a few years later if it is fertile.*
4. *Temporarily uncultivated land is land that is usually cultivated but temporarily (more than 1 (one) year but less than or equal to 2 (two) years) is not cultivated, includingenim ad minim veniam,*

- biasanya diusahakan tetapi untuk sementara (lebih dari 1 (satu) tahun tetapi kurang dari atau sama dengan 2 (dua) tahun) tidak diusahakan, termasuk lahan sawah yang tidak diusahakan selama lebih dari 2 (dua) tahun.
5. Data pokok tanaman pangan yang dikumpulkan adalah luas panen dan produktivitas (hasil per hektar). Produksi tanaman pangan merupakan hasil perkalian antara luas panen dengan produktivitas. Pengumpulan data luas panen dilakukan setiap bulan dengan pendekatan area kecamatan diseluruh wilayah Pengumpulan data produktivitas dilakukan melalui pengukuran langsung pada plot ubinan berukuran 2 ½ m. Pengumpulan data produktivitas dilakukan setiap subround (empat bulanan) pada waktu panen petani.
 6. Data produksi padi dan palawija yang disajikan adalah dalam kualitas: gabah kering giling (padi), pipilan kering (jagung), biji kering (kedelai dan kacang tanah), dan umbi basah (ubi kayu dan ubi jalar).
 7. Tanaman sayuran dan buah-buahan semusim adalah tanaman sumber vitamin, garam mineral dan lain-lain yang dikonsumsi dari bagian tanaman yang berupa daun, bunga, buah, dan umbinya, yang berumur kurang dari satu tahun.
- paddy fields that have not been cultivated for more than 2 (two) years.*
5. *The main data on food crops collected were yields of area harvested and productivity (yield per hectare). Production of food crops is the result of multiplying the area harvested with productivity. Data collection on area harvests is carried out every month by subdistricts approach throughout the area. Productivity data collection is carried out through direct measurements on tiled plots yielding 2 ½ m. The collection of productivity data is carried out every subround (four months) at the farmer's harvest time.*
 6. *Data on rice and secondary crops production are presented in terms of quality: milled dry grain (paddy), dry shelled (maize), dry seeds (soybeans and peanuts), and wet tubers (cassava and sweet potatoes).*
 7. *Seasonal vegetable and fruit plants are plants that are a source of vitamins, mineral salts and others which are consumed from plant parts containing leaves, flowers, fruits, and tubers, which are consumed for less than one year.*

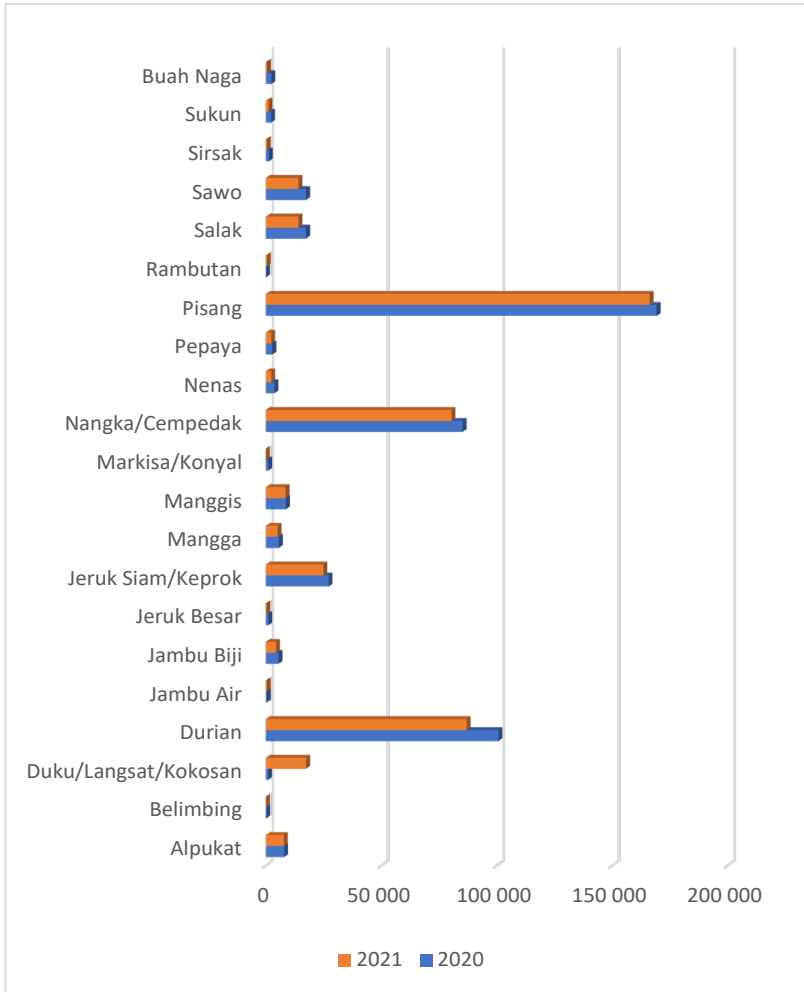
ULASAN

Bab 05 menampilkan tentang Pertanian. Gambar 5.1 menunjukkan produksi buah-buahan tahunan di Kecamatan Petang. Kecamatan Petang termasuk kecamatan dengan jenis produksi buah yang banyak jika dibandingkan dengan kecamatan lain di Kabupaten Badung. Produksi terbanyak adalah durian pada tahun 2021 sebanyak 12.893 quintal, sedangkan produksi terbanyak pada tahun 2020 adalah buah pisang sebanyak 7.605 quintal.

DESCRIPTION

Chapter 05 features about Agriculture. Figure 5.1 shows the annual fruit production in Petang Subdistrict. Petang subdistrict is one of the subdistricts with many types of fruit production when compared to other subdistricts in Badung Regency. The highest production is durian in 2021 as much as 12,893 quintals, while the highest production in 2020 is bananas as much as 7,605 quintals.

Gambar 5.1 **Produksi Buah-Buahan Tahunan Menurut Jenis Tanaman di Kecamatan Petang (kuintal), 2020–2021**
Figures **Production of Annual Fruits by Kind of Plant in Petang Subdistrict (quintal), 2020–2021**



Catatan/Note: -

Sumber/Source: BPS, Statistik Pertanian Hortikultura SPH-SBS/BPS-Statistics Indonesia, Agricultural Statistic for Horticulture SPH-SBS

Tabel 5.1
Table

Luas Panen Tanaman Sayuran dan Buah-buahan Semusim Menurut Jenis Tanaman di Kecamatan Petang (ha), 2018–2021
Harvested Area of Seasonal Vegetables and Fruits by Kind of Plant in Petang Subdistrict (ha), 2018–2021

Jenis Tanaman <i>Kind of Plants</i>	2018	2019	2020	2021 ^x
(1)	(2)	(3)	(4)	(5)
Sayuran/Vegetables:				
Bayam/Spinach	-	-	-	48
BUncis/Bean	76	82	72	41
Cabai Besar/ <i>Chili/Big Chili</i>	57	58	37	8
Cabai Rawit/ <i>Chili/Cayenne Pepper</i>	66	82	61	46
Kacang Panjang/Long Bean	-	-	-	8
Kangkung/Water Spinach	-	-	-	4
Kubis/Cabbage	46	35	24	45
Labu Siam	127	152	157	127
Mentimun	28	21	31	35
Petsai/Sawi	1	-	-	2
Terung	-	-	7	9
Tomat	49	57	37	38

Catatan/Note: ...

Sumber/Source: BPS, Statistik Pertanian Hortikultura SPH-SBS/BPS-Statistics Indonesia, Agricultural Statistic for Horticulture SPH-SBS

Tabel 5.2
Table

Produksi Tanaman Sayuran dan Buah-buahan Semusim Menurut Jenis Tanaman di Kecamatan Petang (kuintal), 2018–2021
Production of Seasonal Vegetables and Fruits by Kind of Plant in Petang Subdistrict (kuintal), 2018–2021

Jenis Tanaman <i>Kind of Plants</i>	2018	2019	2020	2021 ^x
(1)	(2)	(3)	(4)	(5)
Sayuran/Vegetables:				
Bayam/Spinach	-	-	-	48
Buncis/Bean	9 044	8 949	8 232	6 425
Cabai Besar/ <i>Chili/Big Chili</i>	6 631	6 232	3 900	1 714
Cabai Rawit/ <i>Chili/Cayenne Pepper</i>	7 277	10 925	7 490	7 450
Kacang Panjang/Long Bean	-	-	-	16
Kangkung/Water Spinach	-	-	-	8
Kubis/Cabbage	3 964	3 060	2 160	3 602
Labu Siam	533 860	553 160	691 430	556 890
Mentimun	5 357	5 960	5 520	7 445
Petsai/Sawi	230	-	-	126
Terung	-	-	1 440	1 821
Tomat	10 069	10 227	6 608	1 951

Catatan/Note: ...

Sumber/Source: BPS, Statistik Pertanian Hortikultura SPH-SBS/BPS-Statistics Indonesia, *Agricultural Statistic for Horticulture SPH-SBS*

Tabel 5.3
Table

**Luas Panen Tanaman Biofarmaka Menurut Jenis Tanaman
di Kecamatan Petang (m²), 2018–2021**
**Harvested Area of Medicinal Plants by Kind of Plant in
Petang Subdistrict (m²), 2018–2021**

Jenis Tanaman <i>Kind of Plants</i>	2018	2019	2020	2021*
(1)	(2)	(3)	(4)	(5)
Jahe/ <i>Ginger</i>	80 850	79 800	58 400	18 650
Kencur/ <i>East Indian Galangal</i>	-	-	-	-
Kunyit/ <i>Turmeric</i>	971 350	472 050	109 750	297 000
Laos/Lengkuas/ <i>Galanga</i>	42 642	53 600	32 550	12 400

Catatan/Note: ...

Sumber/Source: BPS, Statistik Pertanian Hortikultura SPH-TBF/BPS-Statistics Indonesia, *Agricultural Statistic for Horticulture SPH-TBF*

Tabel 5.4 **Produksi Tanaman Biofarmaka Menurut Jenis Tanaman di Kecamatan Petang (kg), 2018–2021**
Table **Production of Medicinal Plants by Kind of Plant in Petang Subdistrict (kg), 2018–2021**

Jenis Tanaman Kind of Plants	2018	2019	2020	2021 ^x
(1)	(2)	(3)	(4)	(5)
Jahe/Ginger	232 878	519 714	408 800	113 950
Kencur/East Indian Galangal	-	-	-	-
Kunyit/Turmeric	3 411 207	2 410 651	1 097 500	2 970 000
Laos/Lengkuas/Galanga	262 063	409 214	292 950	107 250

Catatan/Note: ...

Sumber/Source: BPS, Statistik Pertanian Hortikultura SPH-TBF/BPS-Statistics Indonesia, Agricultural Statistic for Horticulture SPH-TBF

Tabel
Table 5.5

**Luas Panen Tanaman Hias Menurut Jenis Tanaman di
Kecamatan Petang (m²), 2018–2021**
*Harvested Area of Ornamental Plants by Kind of Plant in
Petang Subdistrict (m²), 2018–2021*

Jenis Tanaman <i>Kind of Plants</i>	2018	2019	2020	2021 ^x
(1)	(2)	(3)	(4)	(5)
Anggrek Potong	410	410	375	107
Anthurium Bunga	1 760	1 510	900	325
Gerbera	270	70	30	30
Heliconia	785	465	261	121
Krisan	3 243	2 043	1 346	294
Mawar	2 135	1 075	265	155
Phylodendron	1 650	1 060	885	225
Sedap Malam	375	135	-	-

Catatan/Note: ...

Sumber/Source: BPS, Statistik Pertanian Hortikultura SPH-TH/BPS-Statistics Indonesia, *Agricultural Statistik for Horticulture SPH-TH*

Tabel 5.6
Table

**Produksi Tanaman Hias Menurut Jenis Tanaman di
Kecamatan Petang (tangkai), 2018–2021**
*Production of Ornamental Plants by Kind of Plant n Petang
Subdistrict (stalks), 2018–2021*

Jenis Tanaman <i>Kind of Plants</i>	2018	2019	2020	2021 ^x
(1)	(2)	(3)	(4)	(5)
Anggrek Potong	1 629	2 060	1 935	1 773
Anthurium Bunga	10 355	5 224	4 263	1 035
Gerbera	848	1 140	270	60
Heliconia	3 342	3 773	2 956	528
Krisan	16 879	6 792	4 816	494
Mawar	15 185	6 385	5 090	1 220
Phylodendron	10 298	11 600	9 810	2 865
Sedap Malam	1 675	529	-	-

Catatan/Note: ...

Sumber/Source: BPS, Statistik Pertanian Hortikultura SPH-TH/BPS-Statistics Indonesia, *Agricultural Statistik for Horticulture SPH-TH*

Tabel 5.7
Table

Produksi Buah-Buahan dan Sayuran Tahunan Menurut Jenis Tanaman di Kecamatan Petang (kuintal), 2018–2021
Production of Annual Fruits and Vegetables by Kind of Plant in Petang Subdistrict (quintal), 2018–2021

Jenis Tanaman <i>Kind of Plants</i>	2018	2019	2020	2021 ^x
(1)	(2)	(3)	(4)	(5)
Buah–Buahan/Fruits:				
Alpukat	3 937	4 877	7 862	7 736
Belimbing	92	61	105	36
Duku/Langsar/Kokosan	81	754	963	17 370
Durian	40 131	57 371	100 668	86 907
Jambu Air	131	168	352	356
Jambu Biji	2 162	3 339	5 427	4 377
Jeruk Besar	198	287	1 046	145
Jeruk Siam/Keprok	16 038	24 686	27 120	24 858
Mangga	1 248	3 852	5 592	4 992
Manggis	8 787	5 124	8 668	8 504
Markisa/Konyal	261	1 135	1 037	-
Nangka/Cempedak	45 433	43 548	85 144	80 348
Nenas	972	6 884	3 653	2 277
Pepaya	1 688	3 708	2 754	2 204
Pisang	48 652	166 164	169 193	166 156
Rambutan	323	18	38	371
Salak	1 288	3 308	17 389	14 036

Catatan/Note: ...

Sumber/Source: BPS, Statistik Pertanian Hortikultura SPH-BST/BPS-Statistics Indonesia, Agricultural Statistic for Horticulture SPH-BST

Lanjutan Tabel/*Continued Table 5.7*

Jenis Tanaman <i>Kind of Plants</i>	2018	2019	2020	2021 ^x
(1)	(2)	(3)	(4)	(5)
Sawo	1 288	3 308	17 389	14 036
Sirsak	1 299	934	1 271	336
Sukun	633	1 458	2 209	1 144
Buah Naga	286	2 516	2 316	418
Jeruk Lemon	-	-	-	-
Sayuran/Vegetables:				
Jengkol	-	-	-	-
Melinjo	-	42	52	-
Petai	-	30	25	-

Catatan/Note: ...

Sumber/Source: BPS, Statistik Pertanian Hortikultura SPH-BST/BPS-Statistics Indonesia, *Agricultural Statistic for Horticulture SPH-BST*

Tabel 5.8
Table

Banyaknya Ternak Menurut Jenisnya dan Desa/Kelurahan di Kecamatan Petang, 2021
Number of Livestock by Type and Villages in Petang Subdistricts, 2021

Desa/Kelurahan <i>Village</i>	Jenis Ternak <i>Type of Livestock</i>			
	Sapi <i>Cow</i>	Sapi Perah <i>Dairy Cow</i>	Babi <i>Pig</i>	Kerbau <i>Buffalo</i>
(1)	(2)	(3)	(4)	(5)
Carangsari	960	-	218	-
Getasan	475	-	632	2
Pangsan	503	-	611	-
Petang	903	-	1 395	-
Sulangai	1 676	-	3 030	-
Pelaga	4 606	-	2 792	-
Belok/Sidan/ sidan	5 252	-	2 739	-
Petang	14 375	-	11 417	2

Catatan/Note: -

Sumber/Source: UPT Dinas Peternakan Kecamatan Petang / Department of Livestock at Petang Subdistrict

Lanjutan Tabel/*Continued Table 5.8*

Desa/Kelurahan <i>Village</i>	Jenis Ternak <i>Type of Livestock</i>		
	Kambing <i>Goat</i>	Domba <i>Sheep</i>	Kuda <i>Horse</i>
(1)	(2)	(3)	(4)
Carangsari	-	-	-
Getasan	-	-	-
Pangsan	-	-	-
Petang	-	-	-
Sulangai	4	-	-
Pelaga	45	-	-
Belok/Sidan/sidan	5	-	-
Petang	54	-	-

Catatan/*Note*: -

Sumber/*Source*: UPT Dinas Peternakan Kecamatan Petang / *Department of Livestock at Petang Subdistrict*

Tabel 5.9
Table

**Banyaknya Unggas Menurut Jenisnya dan Desa/
Kelurahan di Kecamatan Petang, 2021**
**Number of Poultry by Type and Villages in Petang
Subdistricts, 2021**

Desa/Kelurahan <i>Village</i>	Jenis Unggas <i>Type of Poultry</i>				
	Ayam Kampung <i>Kampung Chicken</i>	Ayam Ras <i>Breeder</i>	Itik <i>Duck</i>	Angsa <i>Goose</i>	Unggas Lainnya <i>Others</i>
(1)	(2)	(3)	(4)	(5)	(6)
Carangsari	1 731	-	-	4	-
Getasan	1 199	50 400	466	-	15
Pangsan	1 872	109 500	422	-	-
Petang	2 487	337 000	310	-	-
Sulangai	4 252	133 000	54	4	408
Pelaga	8 073	284 000	56	-	-
Belok/Sidan/ sidan	11 422	32 000	68	-	-
Petang	31 036	94 5900	1 376	8	423


Catatan/Note: -

Sumber/Source: UPT Dinas Peternakan Kecamatan Petang / Department of Livestock at Petang Subdistrict

**PARIWISATA, TRANSPORTASI, DAN KOMUNIKASI
TOURISM, TRANSPORTATION, AND COMMUNICATION**

Jumlah penginapan di Kecamatan Petang sebanyak 5 penginapan yang ada di Desa Pelaga, Belok/Sidan, dan Pangsan. Sedangkan di desa lain tidak ada penginapan

The number of inns in the Petang Subdistrict is 5 inns in Pelaga, Belok/Sidan, and Pangsan Villages. Whereas in other villages there is no inn



PENJELASAN TEKNIS

TECHNICAL NOTES

1. Konsep dan definisi pariwisata mengikuti rekomendasi United Nation World Tourism Organization (UNWTO) dan International Union of Office Travel Organization.
2. Wisatawan mancanegara (wisman) ialah setiap pengunjung yang mengunjungi suatu negara di luar tempat tinggalnya, didorong oleh satu atau beberapa keperluan tanpa bermaksud memperoleh penghasilan di tempat yang dikunjungi dan lamanya kunjungan tersebut tidak lebih dari satu tahun (12 bulan). Definisi ini mencakup 2 (dua) kategori wisatawan mancanegara, yaitu:
 - a. Wisatawan (turis) ialah setiap pengunjung seperti definisi di atas yang tinggal paling sedikit 24 jam, akan tetapi tidak lebih dari 1 (satu) tahun di tempat yang dikunjungi, dengan maksud antara lain: berlibur, rekreasi, olah raga, bisnis, menghadiri pertemuan, studi, dan kunjungan dengan alasan kesehatan.
 - b. Excursionist ialah setiap pengunjung seperti definisi di atas yang tinggal kurang dari 24 jam di tempat yang dikunjungi (termasuk "Cruise passengers"). Cruise Passengers ialah setiap pengunjung yang tiba di suatu negara di mana mereka tidak menginap di akomodasi yang

1. *The concept and definition of tourism refer to the recommendation of the United Nation World Tourism Organization (UNWTO) and International Union of Office Travel Organization.*
2. *An International Visitor is any person visiting a country other than his usual place of residence for any reason other than for earning income in the country visited, and the length of stay is no more than one year (12 months). This definition covers two categories of foreign visitors, namely:*
 - a. *"Tourist" is any visitor staying for at least 24 hours, but no more than one year, in the country visited, with the intention of visiting, and for any of these purposes: Pleasure, recreation and sports, Business, visiting friends and relatives, missions, attending meetings, conferences, visit for health reasons and study.*
 - b. *"Excursionist" is any visitor staying less than 24 hours in the country visited including, "Cruise Passengers"; i.e. visitors arriving in a country without staying in any accommodation available in the visited country*
3. *Average length of stay is the average stay duration of foreign visitor in Indonesia for one trip.*
4. *The business of providing accommodation is a business that provides specialty services that can*

- tersedia di negara tersebut, misalnya dengan kapal laut.
3. Rata-rata lama tinggal adalah rata-rata waktu tinggal wisatawan mancanegara di Indonesia untuk satu kali kunjungan
 4. Usaha penyediaan akomodasi adalah usaha yang menyediakan pelayanan penginapan yang dapat dilengkapi dengan pelayanan pariwisata lainnya. Usaha penyediaan akomodasi dapat berupa hotel, vila, pondok wisata, bumi perkemahan, persinggahan karavan, dan akomodasi lainnya yang digunakan untuk tujuan pariwisata.
 5. Hotel adalah penyediaan akomodasi secara harian berupa kamar-kamar di dalam satu bangunan yang dapat dilengkapi dengan jasa pelayanan makan dan minum, kegiatan hiburan dan atau fasilitas lainnya. Hotel terdiri dari hotel berbintang dan hotel non- bintang.
 6. Hotel bintang adalah usaha penyediaan jasa pelayanan penginapan, makan minum serta jasa lainnya bagi umum dengan menggunakan sebagian atau seluruh bangunan. Usaha ini dikelola secara komersial serta memenuhi ketentuan persyaratan sebagai hotel bintang (termasuk berlian) yang ditetapkan dalam surat keputusan instansi yang membinanya. Misalnya hotel bintang lima, hotel bintang empat dan seterusnya. Tingkat *be equipped with other tourism services. It includes hotel, villa, cottage, camping, caravan stop, and other accommodation that are used for tourism purposes.*
 5. *Hotel is a daily supply of accommodation rooms within a building which can be equipped with eating and drinking services, entertainment activities and/or other facilities. Hotel consists of a classified hotel and a non-classified hotel.*
 6. *A star hotel is the business of providing an accommodation, eating and drinking as well as other services for the public by using a building or a part of a building. It is managed commercially and meets specified requirements as a star hotel (including diamonds) set forth in the decree of fostering agency. For example, five star hotel, four star hotel, and so on. Room occupancy rate is the number of room-nights occupied divided by the number of room-nights available, multiplied by 100 percent.*
 7. *Average length of stay is the number of bed-nights used (guest night) divided by the number of guests coming to spend the night at the accommodation.*

penghunian kamar hotel adalah persentase banyaknya malam kamar yang dihuni terhadap banyaknya malam kamar yang tersedia.

7. Rata-rata lamanya tamu menginap adalah banyaknya malam tempat tidur yang terpakai (malam tamu) dengan banyaknya tamu yang menginap di hotel atau akomodasi lainnya.

ULASAN

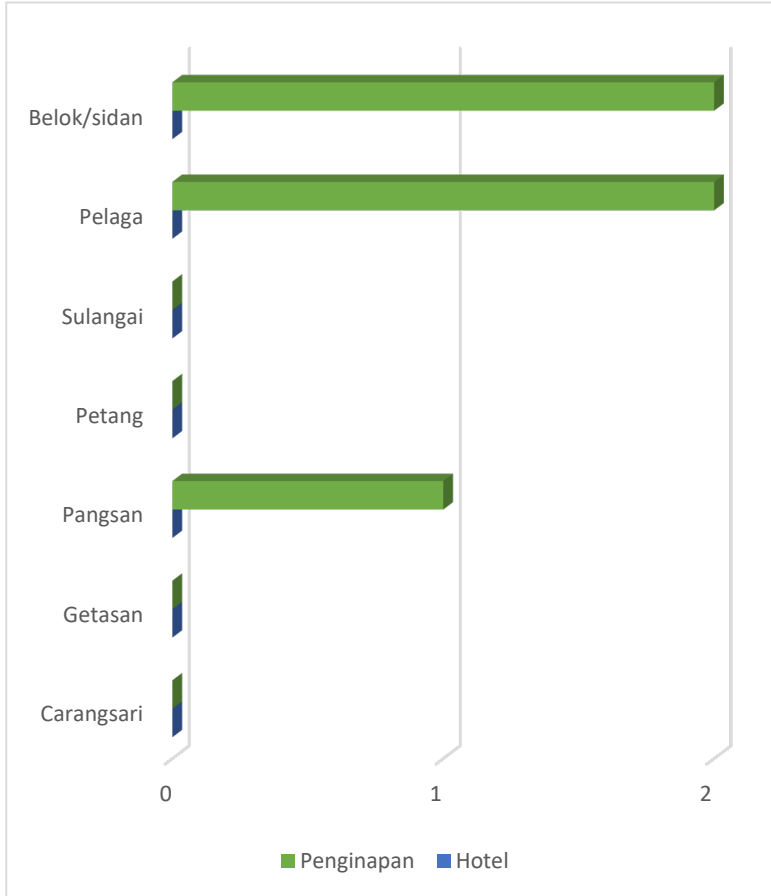
Bab 06 menampilkan data tentang pariwisata, transportasi, dan komunikasi. Gambar 6.1 menunjukkan jumlah sarana akomodasi menurut jenis akomodasi di Kecamatan Petang. Dari gambar tersebut terlihat bahwa jumlah penginapan terbanyak ada di Desa Belok/Sidan/Sidan dan Pelaga sebanyak 2 penginapan, sementara desa lain tidak memiliki penginapan. Sarana akomodasi jenis hotel juga tidak tersedia di Kecamatan Petang.

DESCRIPTION

Chapter 06 presents data on tourism, transportation, and communications. Figure 6.1 shows the number of accommodation facilities by type of accommodation in Petang Subdistrict. From the picture, it can be seen that the highest number of inns is in Belok/Sidan/Sidan and Pelaga villages as many as 2 inns, while other villages do not have lodging. Hotel-type accommodation facilities are also not available in Petang Subdistrict.

Gambar 6.1
Figures

Jumlah Sarana Akomodasi Menurut Desa/Kelurahan dan Jenis Akomodasi di Kecamatan Petang, 2021
Number of Accomodation Facilities by Villages/Kelurahan and Type of Accomodation in Petang Subdistrict, 2021



Catatan/Note: -

Sumber/Source: BPS, Pendataan Potensi Desa (Podes) 2021/BPS-Statistics Indonesia, Village Potential Data Collecting 2021

6.1 PARIWISATA TOURISM

Tabel 6.1.1 Jumlah Sarana Akomodasi Menurut Desa/Kelurahan dan Jenis Akomodasi di Kecamatan Petang, 2021
Number of Accomodation Facilities by Villages/Kelurahan and Type of Accomodation in Petang Subdistrict, 2021

Desa/Kelurahan <i>Village/Kelurahan</i>	Hotel <i>Hotel</i>	Penginapan <i>Inn</i>
(1)	(2)	(3)
Carangsari	0	0
Getasan	0	0
Pangsan	0	1
Petang	0	0
Sulangai	0	0
Pelaga	0	2
Belok/Sidan/sidan	0	2
Petang	0	5

Catatan/Note: ...

Sumber/Source: BPS, Pendataan Potensi Desa (Podes) 2021/BPS-Statistics Indonesia, Village Potential Data Collecting 2021

6.2 TRANSPORTASI TRANSPORTATION

Tabel 6.2.1 Prasarana dan Sarana Transportasi Antar Desa/Kelurahan Menurut Desa/Kelurahan di Kecamatan Petang, 2021
Table 6.2.1 Inter-Villages/Kelurahan Transportation Infrastructure and Facilities by Villages/Kelurahan in Petang Subdistrict, 2021

Desa/Kelurahan <i>Village/Kelurahan</i>	Jenis Prasarana Transportasi <i>Type of Transportation Infrastructure</i>	Keberadaan Angkutan Umum <i>Availability of Public Transportation</i>
(1)	(2)	(3)
Carangsari	Darat	Ada, dengan trayek tetap
Getasan	Darat	Ada, dengan trayek tetap
Pangsan	Darat	Ada, dengan trayek tetap
Petang	Darat	Ada, dengan trayek tetap
Sulangai	Darat	Ada, dengan trayek tetap
Pelaga	Darat	Ada, dengan trayek tetap
Belok/Sidan/sidan	Darat	Ada, dengan trayek tetap

Lanjutan Tabel/*Continued Table* 6.2.1

Desa/Kelurahan Village/Kelurahan	Jenis Permukaan Jalan Darat Terluas Type of The Widest Road Surface	Dapat Dilalui Kendaraan Bermotor Roda 4 atau Lebih Passable by Vehicle with 4 or more Wheels
(1)	(4)	(5)
Carangsari	Aspal/beton	Sepanjang tahun
Getasan	Aspal/beton	Sepanjang tahun
Pangsan	Aspal/beton	Sepanjang tahun
Petang	Aspal/beton	Sepanjang tahun
Sulangai	Aspal/beton	Sepanjang tahun
Pelaga	Aspal/beton	Sepanjang tahun
Belok/Sidan/sidan	Aspal/beton	Sepanjang tahun

Catatan/*Note*: ...

Sumber/*Source*: BPS, Pendataan Potensi Desa (Podes) 2021/*BPS-Statistics Indonesia, Village Potential Data Collecting 2021*

Tabel
Table 6.2.2

Keberadaan Kantor Pos/Pos Pembantu/Rumah Pos, Pos Keliling, dan Perusahaan/Agen Jasa Ekspedisi Swasta Menurut Desa/Kelurahan di Kecamatan Petang, 2021
Number of Post Office/Subsidiary of Post Office, Mobile Portal Service, Private Expedition Service Company by Villages/Kelurahan in Petang Subdistrict, 2021

Desa/Kelurahan <i>Village/Kelurahan</i>	Kantor Pos/Pos Pembantu/Rumah Pos <i>Post Office/Subsidiary of Post Office</i>	Pos Keliling <i>Mobile Portal Service</i>	Perusahaan/Agen Jasa Ekspedisi Swasta <i>Private Expedition Service Company</i>
(1)	(2)	(3)	(4)
Carangsari	Tidak ada	Tidak Ada	Tidak ada
Getasan	Tidak ada	Tidak Ada	Tidak ada
Pangsan	Tidak ada	Tidak Ada	Tidak ada
Petang	Tidak ada	Tidak Ada	Tidak ada
Sulangai	Tidak ada	Tidak Ada	Tidak ada
Pelaga	Tidak ada	Tidak Ada	Tidak ada
Belok/Sidan/sidan	Tidak ada	Tidak Ada	Tidak ada

Catatan/Note: ...

Sumber/Source: BPS, Pendataan Potensi Desa (Podes) 2021/BPS-Statistics Indonesia, Village Potential Data Collecting 2021

6.3 KOMUNIKASI COMMUNICATION

Tabel 6.3.1 Jumlah Menara Telepon Seluler dan Operator Layanan Komunikasi Telepon Seluler Menurut Desa/Kelurahan di Kecamatan Petang, 2021
The Strenght of Cellular Phone Signal by Villages/Kelurahan in Petang Subdistrict, 2021

Desa/Kelurahan Village/Kelurahan	Jumlah Menara Telepon seluler Number of Base Transceiver Station (BTS)	Jumlah Operator Layanan Komunikasi Telepon Seluler Cellular Phone Communication Service Operators
(1)	(2)	(3)
Carangsari	2	5
Getasan	1	5
Pangsan	0	5
Petang	1	5
Sulangai	0	5
Pelaga	2	5
Belok/Sidan/sidan	2	5
Petang	8	35

Catatan/Note: ...

Sumber/Source: BPS, Pendataan Potensi Desa (Podes) 2021/BPS-Statistics Indonesia, Village Potential Data Collecting 2021

Tabel
Table 6.3.2

**Kekuatan Sinyal Telepon Seluler dan Jenis Sinyal Internet
Telepon Seluler Menurut Desa/Kelurahan di Kecamatan
Petang, 2021**
*The Strenght of Cellular Phone Signal by Villages/Kelurahan
in Petang Subdistrict, 2021*

Desa/Kelurahan <i>Village/Kelurahan</i>	Kekuatan Sinyal Telepon Seluler <i>The Strenght of Cellular Phone Signal</i>	Jenis Sinyal Internet Telepon Seluler <i>Type of Cellular Phone Signal</i>
(1)	(2)	(3)
Carangsari	Sinyal kuat	4G/LTE
Getasan	Sinyal sangat kuat	4G/LTE
Pangsan	Sinyal kuat	4G/LTE
Petang	Sinyal kuat	4G/LTE
Sulangai	Sinyal kuat	4G/LTE
Pelaga	Sinyal kuat	3G/H/H+/EVDO
Belok/Sidan/sidan	Sinyal kuat	3G/H/H+/EVDO

Catatan/Note: ...

Sumber/Source: BPS, Pendataan Potensi Desa (Podes) 2021/BPS-Statistics Indonesia, Village Potential Data Collecting 2021

07

PERBANKAN, KOPERASI, DAN PERDAGANGAN
BANKING, COOPERATIVE, AND TRADE

**Jumlah bank perkreditan rakyat di Kecamatan
Petang sebanyak 27 bank, terbanyak di Desa
Pelaga sebanyak 8 bank**

*The number of people's credit banks
in Petang Subdistrict is 27 banks, the
most in Pelaga Village is 8 banks*



PENJELASAN TEKNIS

1. Konsep dan definisi pariwisata mengikuti rekomendasi United Nation World Tourism Organization (UNWTO) dan International Union of Office Travel Organization.
2. Wisatawan mancanegara (wisman) ialah setiap pengunjung yang mengunjungi suatu negara di luar tempat tinggalnya, didorong oleh satu atau beberapa keperluan tanpa bermaksud memperoleh penghasilan di tempat yang dikunjungi dan lamanya kunjungan tersebut tidak lebih dari satu tahun (12 bulan). Definisi ini mencakup 2 (dua) kategori wisatawan mancanegara, yaitu:
 3. a. Wisatawan (turis) ialah setiap pengunjung seperti definisi di atas yang tinggal paling sedikit 24 jam, akan tetapi tidak lebih dari 1 (satu) tahun di tempat yang dikunjungi, dengan maksud antara lain: berlibur, rekreasi, olah raga, bisnis, menghadiri pertemuan, studi, dan kunjungan dengan alasan kesehatan.
 4. b. Excursionist ialah setiap pengunjung seperti definisi di atas yang tinggal kurang dari 24 jam di tempat yang dikunjungi (termasuk Cruise passengers). Cruise Passengers ialah setiap pengunjung yang tiba di suatu negara di mana mereka tidak menginap di akomodasi yang

TECHNICAL NOTES

1. *The concept and definition of tourism refer to the recommendation of the United Nation World Tourism Organization (UNWTO) and International Union of Office Travel Organization.*
2. *An International Visitor is any person visiting a country other than his usual place of residence for any reason other than for earning income in the country visited, and the length of stay is no more than one year (12 months). This definition covers two categories of foreign visitors, namely:*
 3. a. *Tourist is any visitor staying for at least 24 hours, but no more than one year, in the country visited, with the intention of visiting, and for any of these purposes: Pleasure, recreation and sports, Business, visiting friends and relatives, missions, attending meetings, conferences, visit for health reasons and study.*
 4. b. *Excursionist is any visitor staying less than 24 hours in the country visited including, Cruise Passengers, i.e. visitors arriving in a country without staying in any accommodation available in the visited country.*
5. *Average length of stay is the average stay duration of foreign visitor in Indonesia for one trip.*
6. *The business of providing accommodation is a business that provides specialty services that can*

- tersedia di negara tersebut, misalnya dengan kapal laut.
5. Rata-rata lama tinggal adalah rata-rata waktu tinggal wisatawan mancanegara di Indonesia untuk satu kali kunjungan
 6. Usaha penyediaan akomodasi adalah usaha yang menyediakan pelayanan penginapan yang dapat dilengkapi dengan pelayanan pariwisata lainnya. Usaha penyediaan akomodasi dapat berupa hotel, vila, pondok wisata, bumi perkemahan, persinggahan karavan, dan akomodasi lainnya yang digunakan untuk tujuan pariwisata.
 7. Hotel adalah penyediaan akomodasi secara harian berupa kamar-kamar di dalam satu bangunan yang dapat dilengkapi dengan jasa pelayanan makan dan minum, kegiatan hiburan dan atau fasilitas lainnya. Hotel terdiri dari hotel berbintang dan hotel non- bintang.
 8. 6. Hotel bintang adalah usaha penyediaan jasa pelayanan penginapan, makan minum serta jasa lainnya bagi umum dengan menggunakan sebagian atau seluruh bangunan. Usaha ini dikelola secara komersial serta memenuhi ketentuan persyaratan sebagai hotel bintang (termasuk berlian) yang ditetapkan dalam surat keputusan instansi yang membinanya. Misalnya hotel bintang lima, hotel bintang empat dan seterusnya.
- be equipped with other tourism services. It includes hotel, villa, cottage, camping, caravan stop, and other accommodation that are used for tourism purposes.*
7. *Hotel is a daily supply of accommodation rooms within a building which can be equipped with eating and drinking services, entertainment activities and/or other facilities. Hotel consists of a classified hotel and a non-classified hotel.*
 8. *A star hotel is the business of providing an accommodation, eating and drinking as well as other services for the public by using a building or a part of a building. It is managed commercially and meets specified requirements as a star hotel (including diamonds) set forth in the decree of fostering agency. For example, five star hotel, four star hotel, and so on.*

ULASAN

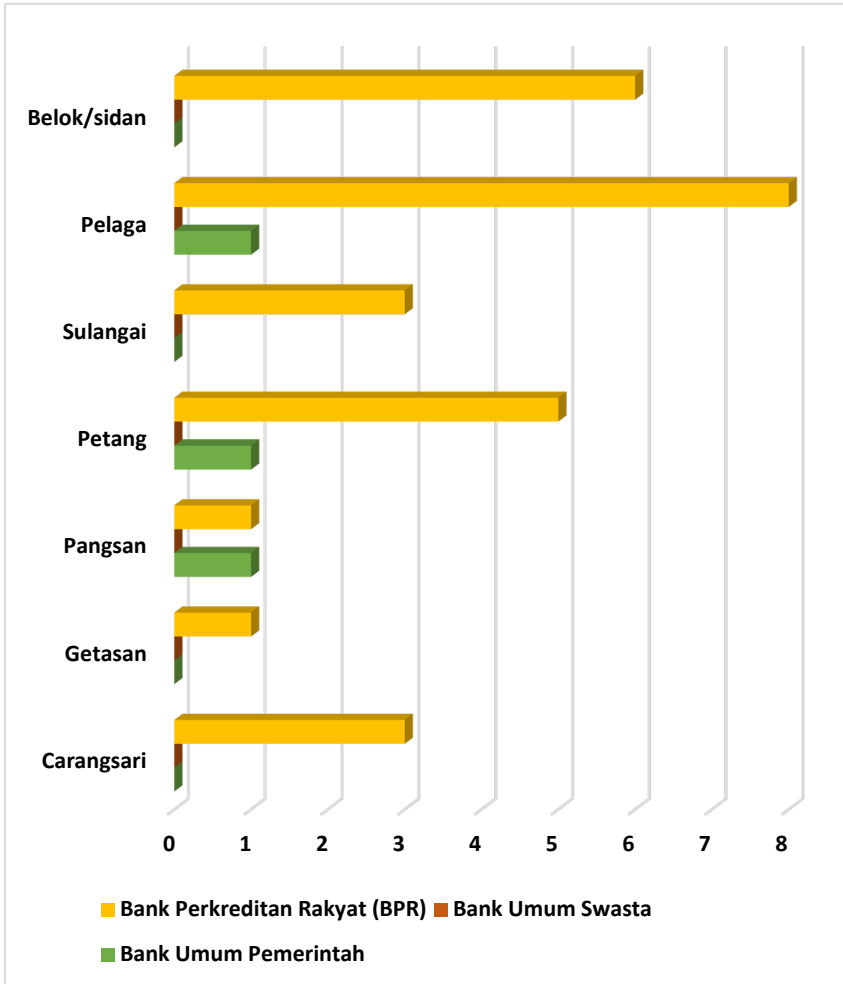
Bab 07 menunjukkan data tentang perbankan, koperasi dan perdagangan. Gambar 7.1 menunjukkan banyaknya sarana lembaga keuangan yang ada di Kecamatan Abiansemal. Dari grafik terlihat bahwa bank perkreditan rakyat masih mendominasi di Kecamatan Petang seperti Desa Pelaga, Belok/Sidan/Sidan, dan Petang masing-masing memiliki 8, 6, dan 5 bank perkreditan rakyat. Dari gambar juga terlihat bahwa bank umum pemerintah hanya tersedia di Desa Pangsan, Petang, dan Pelaga, sedangkan bank umum swasta tidak tersedia di Kecamatan Petang.

DESCRIPTION

Chapter 07 shows data on banking, cooperatives and trade. Figure 7.1 shows the number of financial institution facilities in Abiansemal Subdistrict. From the graph, it can be seen that people's credit banks still dominate in Petang Subdistrict, such as Pelaga, Belok/Sidan/Sidan, and Petang Villages, each having 8, 6, and 5 people's credit banks. The figure also shows that government commercial banks are only available in Pangsan, Petang, and Pelaga Villages, while private commercial banks are not available in Petang Subdistrict.

Gambar 7.1
Figures

Banyaknya Sarana Lembaga Keuangan Bank Menurut Desa/Kelurahan dan Jenis Bank di Kecamatan Petang, 2021
Number of Bank by Villages/Kelurahan and Type of Bank in Petang Subdistrict, 2021



Catatan/Note:

Sumber/Source: BPS, Pendataan Potensi Desa (Podes) 2021/BPS-Statistics Indonesia, Village Potential Data Collecting 2021

Tabel 7.1
Table

Banyaknya Sarana Lembaga Keuangan Bank Menurut Desa/Kelurahan dan Jenis Bank di Kecamatan Petang, 2021
Number of Bank by Villages/Kelurahan and Type of Bank in Petang Subdistrict, 2021

Desa/Kelurahan <i>Village/Kelurahan</i>	Bank Umum Pemerintah <i>Government Bank</i>	Bank Umum Swasta <i>Private Bank</i>	Bank Perkreditan Rakyat (BPR) <i>Rural Bank</i>
(1)	(2)	(3)	(4)
Carangsari	0	0	3
Getasan	0	0	1
Pangsan	1	0	1
Petang	1	0	5
Sulangai	0	0	3
Pelaga	1	0	8
Belok/Sidan/sidan	0	0	6
Petang	3	0	27

Catatan/Note: ..

Sumber/Source: BPS, Pendataan Potensi Desa (Podes) 2021/BPS-Statistics Indonesia, Village Potential Data Collecting 2021

Tabel 7.2
Table

**Banyaknya Koperasi Aktif Menurut Menurut Desa/
Kelurahan dan Jenis Koperasi di Kecamatan Petang, 2021**
**Number of Cooperative by Villages/Kelurahan and Type of
Cooperative in Petang Subdistrict, 2021**

Desa/Kelurahan <i>Village/Kelurahan</i>	Koperasi Unit Desa (KUD) <i>Village Cooperative Unit</i>	Koperasi Industri Kecil dan Kerajinan Rakyat (Kopinkra) <i>Small Industry and Citizen Handicraft Cooperative</i>
(1)	(2)	(3)
Carangsari	0	0
Getasan	0	0
Pangsan	0	0
Petang	1	0
Sulangai	0	0
Pelaga	0	0
Belok/Sidan/sidan	0	0
Petang	1	0

Lanjutan Tabel/*Continued Table* 7.2

Desa/Kelurahan Village/Kelurahan	Koperasi Simpan Pinjam (Kospin) Savings and Loan Cooperative	Koperasi Lainnya Other Cooperative
(1)	(4)	(5)
Carangsari	9	0
Getasan	1	2
Pangsan	2	0
Petang	1	0
Sulangai	2	0
Pelaga	2	1
Belok/Sidan/sidan	1	0
Petang	18	3

Catatan/*Note*: "Sumber/*Source*: BPS, Pendataan Potensi Desa (Podes) 2021/*BPS-Statistics Indonesia, Village Potential Data Collecting 2021*

Tabel 7.3
Table

Banyaknya Sarana Perdagangan Menurut Desa/Kelurahan dan Jenis Sarana Perdagangan di Kecamatan Petang, 2021
Number of Trade Facilities by Villages/Kelurahan and Type of Trade Facilities in Petang Subdistrict, 2021

Desa/Kelurahan Village/Kelurahan	Kelompok Pertokoan Shopping Complex	Pasar dengan Bangunan Permanen Markets in Permanent Building	Pasar dengan Bangunan Semi Permanen Market in Semi Permanent Building
(1)	(2)	(3)	(4)
Carangsari	0	1	0
Getasan	0	0	0
Pangsan	0	0	0
Petang	0	1	0
Sulangai	0	0	0
Pelaga	0	0	0
Belok/Sidan/sidan	0	0	0
Petang	0	0	0

Lanjutan Tabel/Continued Table 7.3

Desa/Kelurahan Village/Kelurahan	Pasar tanpa Bangunan Market without Permanent Building	Mini Market/ Swalayan/ Supermarket Mini Market/Swalayan/ Supermarket	Restoran/ Rumah Makan Restaurant/ Food Stall
(1)	(5)	(6)	(7)
Carangsari	0	2	0
Getasan	0	0	0
Pangsan	0	2	0
Petang	0	1	0
Sulangai	0	0	0
Pelaga	0	0	2
Belok/Sidan/sidan	0	0	2
Petang	0	5	4

Catatan/Note: ..

Sumber/Source: BPS, Pendataan Potensi Desa (Podes) 2021/BPS-Statistics Indonesia, Village Potential Data Collecting 2021

ST 2023

SENSUS PERTANIAN

BerAKHLAK

Berorientasi Pelayanan Akuntabel Kompeten
Harmonis Loyal Adaptif Kolaboratif

DATA

MENCERDASKAN BANGSA

Enlighten The Nation



**BADAN PUSAT STATISTIK
KABUPATEN BADUNG
BPS-STATISTICS OF BADUNG PROVINCE**

Jl. Raya Darmasaba - Lukluk No. 28, Darmasaba
Abiansemal, Badung 80352
Telp.: 8441616 Fax.: 8441717
Homepage: <http://badungkab.bps.go.id> Email: bps5103@bps.go.id

